


REPUBLIQUE ISLAMIQUE DE MAURITANIE

Honneur – Fraternité – Justice

Ministère de l'Équipement et des Transports

Visa
DGLTEJO



Arrêté n°...../MET portant adoption du Règlement Technique Aéronautique – RTA 03, Deuxième Edition, amendements n° 04B et 05 relatifs à l'assistance météorologique à la navigation aérienne internationale

Le Ministre de l'Équipement et des Transports ;

VU : la loi n° 2018-040 du 13 novembre 2018, portant code de l'aviation civile ;

VU : le décret n° 2018-157 du 19 novembre 2018, portant application des dispositions de la loi n°2018-040 du 13 novembre 2018, portant code de l'aviation civile ;

VU : le décret 157-2007 du 06 septembre 2007, relatif au conseil des Ministres et aux attributions du Premier Ministre et des Ministres ;

VU : le décret n°155-2020 du 09 août 2020 portant nomination des membres du Gouvernement ;

VU : le décret n° 063 - 2021 du 03 mai 2021, fixant les attributions du Ministre de l'Équipement et des Transports et l'organisation de l'administration centrale de son département ;

VU : l'arrêté n° 1105 du 11 décembre 2020, portant adoption du Règlement Technique Aéronautique – RTA 03, Deuxième Edition, amendement n° 04 A relatif à l'assistance météorologique à la navigation aérienne internationale.

Sur proposition du Directeur Général de l'Agence Nationale de l'Aviation Civile

Arrête :

Article premier : Le présent arrêté adopte et rend applicable les dispositions réglementaires contenues dans le Règlement Technique Aéronautique -RTA 03 Deuxième Edition, amendements n° 04B et 05 relatifs à l'assistance météorologique à la navigation aérienne internationale.

Article 2 : Les procédures techniques relatives à la mise en œuvre des dispositions du présent Règlement Technique Aéronautique –n° RTA 03 - Deuxième Edition seront fixées par décision du Directeur Général de l'Agence Nationale de l'Aviation Civile.

Article 3 : Le Règlement Technique Aéronautique -RTA 03– Deuxième Edition constitue l'annexe au présent arrêté.

Article 4 : Sont abrogées toutes les dispositions antérieures contraires au présent arrêté.

Article 5 : Cet arrêté est applicable à partir du 04 novembre 2021.

Article 6 : Le Directeur Général de l'Agence Nationale de l'Aviation Civile est chargé de l'exécution du présent arrêté qui sera publié au Journal Officiel de la République Islamique de Mauritanie.

12 JAN 2022

Fait à Nouakchott, le

Mohamedou M'Haimid



Ampliations :

- MSG/PR 2
- SGG 2
- MET 2
- DGLTEJO 2
- IGE 2
- ANAC 2
- ONM 2
- SAM 2
- ASECNA 2
- AFROPORT 2
- JO 2
- Archives 2

REPUBLIQUE ISLAMIQUE DE MAURITANIE
Honneur-Fraternité-Justice

.....

MINISTRE DE L'EQUIPEMENT ET DES TRANSPORTS

.....

AGENCE NATIONALE DE L'AVIATION CIVILE



REGLEMENT TECHNIQUE AERONAUTIQUE

RTA - 03

**ASSISTANCE METEOROLOGIQUE
A LA NAVIGATION AERIENNE INTERNATIONALE**

DEUXIEME EDITION, septembre 2017

TABLEAU DES AMENDEMENTS

<i>Amendements</i>		<i>Objet</i>	<i>Date</i> - <i>Adoption/Approbation</i> - <i>Entrée en vigueur</i> - <i>Application</i>
OACI	ANAC		
1-77-A	1-2	Incorporés dans la présente édition	
78	3		- 23/11/2018 - 23/11/2018 - 23/11/2018
79	4-A	Report de la date d'application de l'Amendement no 77-B : Amendement concernant l'utilisation d'un format de compte rendu mondial amélioré pour l'évaluation et la communication de l'état de surface des pistes.	- 11 décembre 2020 - 20 juillet 2020 - 11 décembre 2020
80	4-B et 5	Report de la date d'application de l'Amendement no 77-B : Amendement concernant l'utilisation d'un format de compte rendu mondial amélioré pour l'évaluation et la communication de l'état de surface des pistes.	- voir l'arrêté - voir l'arrêté - 04 décembre 2021



LISTE DES DOCUMENTS DE REFERENCE

Annexe 3, vingtième édition – Juillet 2018 (OACI), amendement 1-77A, inclus l'amendement 80.

CARACTÈRE DES ÉLÉMENTS DU RÈGLEMENT

Le Règlement Technique Aéronautique (RTA) de la Mauritanie comporte des éléments dont les divers caractères sont précisés ci-après, toutefois, tous ces éléments ne figurent pas nécessairement dans les autres RTA.

1. — *Dispositions qui constituent le Règlement proprement dit :*

a) **Norme ou exigence** : Toute spécification portant sur les caractéristiques physiques, la configuration, le matériel, les performances, le personnel et les procédures, dont l'application uniforme est reconnue nécessaire à la sécurité ou à la régularité de la navigation aérienne internationale et à laquelle la Mauritanie se conforme en application des dispositions de la Convention relative à l'aviation civile internationale (Convention de Chicago). En cas d'impossibilité de s'y conformer, une notification au Conseil de l'OACI est faite aux termes de l'article 38 de la Convention de Chicago.

b) **Appendices** contenant des dispositions jugées commode de grouper séparément mais qui font partie des normes.

c) **Définitions** d'expressions utilisées dans les normes lorsque la signification de ces expressions n'est pas couramment admise. Les définitions n'ont pas un caractère indépendant ; elles font partie des normes où l'expression définie apparaît, car le sens des spécifications dépend de la signification donnée à cette expression.

d) **Les tableaux et figures** qui complètent ou illustrent une norme et auxquels renvoie le texte de la disposition font partie intégrante de la norme correspondante et ont le même caractère que celle-ci.

2. — *Dispositions ne faisant pas partie du Règlement proprement dit :*

a) **Introduction et notes explicatives** figurant au début des parties, chapitres ou sections d'un Règlement afin de faciliter l'application des spécifications.

b) **Notes** insérées en italiques dans le texte du Règlement lorsqu'il est nécessaire de fournir des indications ou renseignements concrets sur certaines normes ; ces notes ne font pas partie de la norme en question.

c) **Suppléments** contenant des dispositions complémentaires à celles des normes, ou des indications relatives à la mise en application. Les suppléments ne font pas partie des normes.



TABLE DES MATIÈRES

TABLEAU DES AMENDEMENTS	2
LISTE DES DOCUMENTS DE REFERENCE	3
CARACTÈRE DES ÉLÉMENTS DU RÈGLEMENT	4
TABLE DES MATIÈRES	5
PARTIE I	9
CHAPITRE 1. DÉFINITIONS	10
1.1 Définitions.....	10
1.2 Restrictions apportées à l'emploi de certains termes	16
CHAPITRE 2. DISPOSITIONS GÉNÉRALES	17
2.1 But, détermination de l'assistance météorologique et façon de procurer cette assistance	17
2.2 Fourniture, utilisation et gestion de la qualité des renseignements météorologiques	17
2.3 Notifications nécessaires de la part des exploitants	19
CHAPITRE 3 SYSTEMES MONDIAUX, CENTRE DE SOUTIEN ET CENTRES METEOROLOGIQUES	21
3.1 L'administration météorologique doit se conformer à toutes dispositions du chapitre 3 du RTA 3 sauf celles du § 3.2 et de l'appendice 2	21
3.2 Centres mondiaux de prévisions de zone	21
3.3 Centres météorologiques d'aérodrome	21
3.4 Centres de veille météorologique	22
3.5 Centre d'avis des cendres volcaniques	23
3.6 Observation volcanique Nationale	23
3.7 Centres d'avis des cyclones tropicaux	23
3.8 Centres de météorologie de l'espace (SWXC).....	23
CHAPITRE 4 OBSERVATIONS ET MESSAGES D'OBSERVATIONS METEOROLOGIQUES.....	24
4.1 Stations météorologiques aéronautiques et observations.....	24
4.2 Accord entre autorités des services de la circulation aérienne et administrations météorologiques	25
4.3 Observations régulières et messages d'observations régulières.....	26
4.4 Observations spéciales et messages d'observations spéciales	26
4.5 Contenu des messages d'observations	27
4.6 Observations et messages d'observations d'éléments météorologiques	27
4.7 Communication de renseignements météorologiques issus de systèmes d'observation automatique	29
4.8 Observations et messages d'observation d'activité volcanique.....	30
CHAPITRE 5 Observations d'aéronef et comptes rendus d'aéronef.....	33
5.1 Obligations de la Mauritanie	33
5.2 Types d'observations d'aéronef.....	33
5.3 Observations régulières d'aéronef — désignation.....	33
5.4 Observations régulières d'aéronef -exemptions.....	34
5.5 Observations spéciales d'aéronef	34
5.6 Autres observations non régulières d'aéronef.....	34



RTA 3 - Assistance météorologique à la navigation aérienne internationale	
5.7 Transmission des observations d'aéronef en cours de vol	34
5.8 Retransmission de comptes rendus en vol par les organismes ATS	35
5.9 Enregistrement et remise après le vol d'observations d'aéronef relatives à une activité volcanique.	35
CHAPITRE 6 PREVISIONS	36
6.1 Interprétation et utilisation des prévisions	36
6.2 Prévisions d'aérodrome	36
6.3 Prévisions pour l'atterrissage	37
6.4 Prévisions pour le décollage.....	38
6.5 Prévisions de zone pour les vols à basse altitude	38
CHAPITRE 7 Renseignements SIGMET et AIRMET, avertissements d'aérodrome et avertissements de cisaillement du vent....	39
7.1 Renseignements SIGMET.....	39
7.2 Renseignements AIRMET.....	39
7.3 Avertissements d'aérodrome.....	39
7.4 Avertissements et alertes de cisaillement du vent	40
CHAPITRE 8 RENSEIGNEMENTS CLIMATOLOGIQUES AERONAUTIQUES.....	41
8.1 Dispositions générales	41
8.2 Tableaux climatologiques d'aérodrome.....	41
8.3 Résumés climatologiques d'aérodrome.....	41
8.4 Copies des données d'observations météorologiques	42
CHAPITRE 9 ASSISTANCE AUX EXPLOITANTS ET AUX MEMBRES D'EQUIPAGE DE CONDUITE.....	58
9.1 Dispositions générales	58
9.2 Exposé verbal, consultation et affichage.....	60
9.3 Documentation de vol	61
9.4 Systèmes automatisés d'information avant le vol pour les exposés verbaux, la consultation, la planification des vols et la documentation de vol	61
9.5 Renseignements pour les aéronefs en vol.....	62
CHAPITRE 10 RENSEIGNEMENTS DESTINES AUX SERVICES DE LA CIRCULATION AERIENNE, AUX SERVICES DE RECHERCHE ET DE SAUVETAGE ET AUX SERVICES D'INFORMATION AERONAUTIQUE	63
10.1 Renseignements destinés aux organismes des services de la circulation aérienne.....	63
10.2 Renseignements destinés aux organismes des services de recherche et de sauvetage.....	63
10.3 Renseignements destinés aux organismes des services d'information aéronautique.....	64
CHAPITRE 11 BESOINS DE MOYENS DE COMMUNICATION ET UTILISATION DE CES MOYENS	64
11.1 Besoins de moyens de communication	64
11.2 Utilisation des moyens de communication du service fixe aéronautique et de l'Internet public — Bulletins météorologiques.....	65
11.3 Utilisation des moyens de communication du service fixe aéronautique produits du système mondial de prévisions de zone.....	66
11.4 Utilisation des moyens de communication du service mobile aéronautique.....	66
11.5 Utilisation du service de liaison de données aéronautiques Teneur du service	66
11.6 Utilisation du service de diffusion de renseignements aéronautiques Contenu des diffusions VOLMET.....	66
PARTIE II. APPENDICES ET SUPPLÉMENTS	66
APPENDICES	66
APPENDICE 1. DOCUMENTATION DE VOL — MODÈLES DE CARTES ET D'IMPRIMÉS	59



RTA 3 - Assistance météorologique à la navigation aérienne internationale

APPENDICE 2. Spécifications techniques relatives aux systèmes mondiaux, aux centres de soutien et aux centres météorologiques	70
1. Système mondial de prévision de zone	70
2. Centres météorologiques d'aérodrome	70
3. Centre d'avis de centre volcanique	70
4. Observatoire volcanologiques nationaux	71
5. Centre d'avis de cyclones tropicaux	71
6. Centres de météorologie de l'espace	71
APPENDICE 3. SPÉCIFICATIONS TECHNIQUES RELATIVES AUX OBSERVATIONS MÉTÉOROLOGIQUES ET AUX MESSAGES D'OBSERVATIONS MÉTÉOROLOGIQUES	72
1. Dispositions générales relatives aux observations météorologiques	72
2. Critères généraux relatifs aux messages d'observations météorologiques	72
3. Diffusion des messages d'observations météorologiques	76
4. Observation et communication des éléments météorologiques	77
APPENDICE 4. SPÉCIFICATIONS TECHNIQUES RELATIVES AUX OBSERVATIONS D'AÉRONEF ET AUX COMPTES RENDUS D'AÉRONEF	111
1. Teneur des comptes rendus en vol	111
2. Critères pour l'établissement de comptes rendus	113
3. Echange de comptes rendus en vol	115
4. Dispositions particulières relatives à la transmission de comptes rendus de cisaillement du vent ou de cendres volcaniques	116
APPENDICE 5. SPÉCIFICATIONS TECHNIQUES RELATIVES AUX PRÉVISIONS	130
1. Critères relatifs aux taf	130
2. Critères relatifs aux prévisions de tendance	135
3. Critères relatifs aux prévisions pour le décollage	138
4. Critères relatifs aux prévisions de zone pour les vols à basse altitude	138
Appendice 6. Spécifications techniques relatives aux renseignements SIGMET et AIRMET, aux avertissements d'aérodrome, et aux avertissements et alertes de cisaillement du vent	149
1. Spécifications relatives aux renseignements SIGMET	149
2. Spécifications relatives aux renseignements AIRMET	150
3. Spécifications relatives aux comptes rendus en vol spéciaux	151
4. Critères détaillés relatifs aux messages SIGMET et AIRMET et aux comptes rendus en vol spéciaux (liaison montante)	151
5. Spécifications relatives aux avertissements d'aérodrome	152
6. Spécifications relatives au cisaillement du vent	153
APPENDICE 7. SPÉCIFICATIONS TECHNIQUES RELATIVES AUX RENSEIGNEMENTS CLIMATOLOGIQUES AÉRONAUTIQUES	168
1. Traitement des renseignements climatologiques aéronautiques	168
2. Echange de renseignements climatologiques aéronautiques	168
APPENDICE 8. SPÉCIFICATIONS TECHNIQUES RELATIVES À L'ASSISTANCE AUX EXPLOITANTS ET AUX MEMBRES D'ÉQUIPAGE DE CONDUITE	170
1. Moyens de fournir les renseignements météorologiques et forme de ces renseignements	170
2. Spécifications relatives aux renseignements pour le planning avant le vol et pour la replanification en vol	170
3. Spécifications relatives aux exposés verbaux et à la consultation	171
4. Spécifications relatives à la documentation de vol	171



RTA 3 - Assistance météorologique à la navigation aérienne internationale

5. Spécifications relatives aux systèmes automatisés d'information avant le vol pour les exposés verbaux, les consultations, le planning des vols et la documentation de vol	174
6. Spécifications relatives aux renseignements pour aéronefs en vol.....	174
APPENDICE 9. SPÉCIFICATIONS TECHNIQUES RELATIVES AUX RENSEIGNEMENTS DESTINÉS AUX SERVICES DE LA CIRCULATION AÉRIENNE, AUX SERVICES DE RECHERCHE ET DE SAUVETAGE AINSI QU' AUX SERVICES D'INFORMATION AÉRONAUTIQUE	169
1. Renseignements à fournir pour les services de la circulation aérienne.....	169
2. Renseignements à fournir aux services de recherche et de sauvetage.....	171
3. Renseignements à fournir aux organismes des services d'information aéronautique.....	172
APPENDICE 10. SPÉCIFICATIONS TECHNIQUES RELATIVES AUX BESOINS EN MOYENS DE COMMUNICATION ET À L'UTILISATION DE CES MOYENS	174
1. Besoins spécifiques en moyens de communication	174
2. Utilisation des communications du service fixe aéronautique et de l'internet public	174
3. Utilisation des communications du service mobile aéronautique	175
4. Utilisation du service de liaison de données aéronautique —D-VOLMET	175
(Sans objet).....	175
SUPPLÉMENT A. MESURES ET OBSERVATIONS — PRÉCISION SOUHAITABLE DU POINT DE VUE OPÉRATIONNEL	177
SUPPLÉMENT B. PRÉVISIONS — PRÉCISION SOUHAITABLE DU POINT DE VUE OPÉRATIONNEL.....	178
SUPPLÉMENT C. SELECTION DE CRITERES APPLICABLES AUX MESSAGES D'OBSERVATIONS D'AERODROME	180
SUPPLÉMENT D. CONVERSION DES INDICATIONS D'UN SYSTÈME D'INSTRUMENTS EN PORTÉE VISUELLE DE PISTE ET EN VISIBILITÉ	181
SUPPLÉMENT E. ÉCHELLES DE VALEURS ET RÉOLUTIONS SPATIALES DES RENSEIGNEMENTS CONSULTATIFS SUR LA MÉTÉOROLOGIE DE L'ESPACE	183



PARTIE I
SARP ESSENTIELLES

CHAPITRE 1. DÉFINITIONS

Note. — Dans les définitions ci-dessous, le sigle RR indique que la définition est extraite du Règlement des radiocommunications de l'Union internationale des télécommunications (UIT) (voir le Manuel relatif aux besoins de l'aviation civile en matière de spectre radioélectrique — Énoncés de politique approuvés de l'OACI [Doc 9718]).

1.1 Définitions

Dans les présentes normes et pratiques recommandées relatives à l'assistance météorologique à la navigation aérienne internationale, les termes suivants ont la signification indiquée ci-après :

Accord régional de navigation aérienne. Accord approuvé par le Conseil de l'OACI, habituellement sur l'avis d'une réunion régionale de navigation aérienne.

Administration météorologique. Administration procurant ou faisant procurer l'assistance météorologique à la navigation aérienne internationale au nom d'un État contractant. **Aérodrome.** Surface définie sur terre ou sur l'eau (comprenant, éventuellement, bâtiments, installations et matériel), destinée à être utilisée, en totalité ou en partie, pour l'arrivée, le départ et les évolutions des aéronefs à la surface.

Aérodrome de dégagement. Aérodrome vers lequel un aéronef peut poursuivre son vol lorsqu'il devient impossible ou inopportun de poursuivre le vol ou d'atterrir à l'aérodrome d'atterrissage prévu, où les services et installations nécessaires sont disponibles, où les exigences de l'aéronef en matière de performances peuvent être respectées et qui sera opérationnel à l'heure d'utilisation prévue. On distingue les aérodromes de dégagement suivants :

Aérodrome de dégagement au décollage. Aérodrome de dégagement où un aéronef peut atterrir si cela devient nécessaire peu après le décollage et qu'il n'est pas possible d'utiliser l'aérodrome de départ.

Aérodrome de dégagement en route. Aérodrome de dégagement où un aéronef peut atterrir si un déroutement devient nécessaire.

Aérodrome de dégagement à destination. Aérodrome de dégagement où un aéronef peut se poser s'il devient impossible ou inopportun d'atterrir à l'aérodrome d'atterrissage prévu.

Note. — L'aérodrome de départ d'un vol peut aussi être son aérodrome de dégagement en route ou à destination.

Aéronef. Tout appareil qui peut se soutenir dans l'atmosphère grâce à des réactions de l'air autres que les réactions de l'air sur la surface de la terre.

Altitude. Distance verticale entre un niveau, un point ou un objet assimilé à un point, et le niveau moyen de la mer (MSL).

Altitude d'un aérodrome. Altitude du point le plus élevé de l'aire d'atterrissage.

Altitude minimale de secteur. Altitude la plus basse qui puisse être utilisée et qui assurera une marge minimale de franchissement de 300 m (1 000 ft) au-dessus de tous les objets situés dans un secteur circulaire de 46 km (25 NM) de rayon centré sur une aide de radionavigation.

Altitude topographique. Distance verticale entre un point ou un niveau, situé à la surface de la terre ou rattaché à celle-ci, et le niveau moyen de la mer.

Assurance de la qualité. Partie du management de la qualité visant à donner confiance en ce que les exigences pour la qualité seront satisfaites (ISO 9000*).

Autorité ATS compétente. L'autorité appropriée désignée par l'État chargé de fournir les services de la circulation aérienne dans un espace aérien donné.



RTA 3 - Assistance météorologique à la navigation aérienne internationale

Bulletin météorologique. Texte comprenant des renseignements météorologiques précédés d'un en-tête approprié.

Carte (d'analyse) prévue. Prévision, présentée graphiquement sur une carte, d'un ou de plusieurs éléments météorologiques déterminés, pour une heure ou une période définies et pour une région ou une partie d'espace aérien déterminées.

Carte en altitude. Carte météorologique relative à une surface en altitude ou à une couche déterminée de l'atmosphère.

Centre d'avis de cendres volcaniques (VAAC). Centre météorologique désigné par accord régional de navigation aérienne pour fournir aux centres de veille météorologique, aux centres de contrôle régional, aux centres d'information de vol, aux centres mondiaux de prévisions de zone et aux banques de données OPMET internationales des renseignements consultatifs sur l'extension verticale et horizontale ainsi que la direction de déplacement prévue des nuages de cendres volcaniques créés dans l'atmosphère.

Centre d'avis de cyclones tropicaux (TCAC). Centre météorologique désigné par accord régional de navigation aérienne pour fournir aux centres de veille météorologique, aux centres mondiaux de prévisions de zone et aux banques de données OPMET internationales des renseignements consultatifs sur les cyclones tropicaux (position, direction et vitesse prévues de déplacement, pression au centre du cyclone et vent maximal à la surface).

Centre de contrôle régional (ACC). Organisme chargé d'assurer le service du contrôle de la circulation aérienne pour les vols contrôlés dans les régions de contrôle relevant de son autorité.

Centre de coordination de sauvetage. Organisme chargé d'assurer l'organisation efficace des services de recherche et de sauvetage et de coordonner les opérations à l'intérieur d'une région de recherche et de sauvetage.

Centre de veille météorologique (MWO). Centre désigné pour fournir des renseignements concernant l'occurrence effective ou prévue de phénomènes météorologiques en route spécifiés et d'autres phénomènes touchant l'atmosphère qui peuvent affecter la sécurité de l'exploitation aérienne dans sa zone de responsabilité spécifiée.

Centre d'information de vol (FIC). Organisme chargé d'assurer le service d'information de vol et le service d'alerte.

Centre météorologique. Centre désigné pour procurer l'assistance météorologique à la navigation aérienne internationale.

Centre météorologique d'aérodrome. Centre désigné pour fournir une assistance météorologique aux aérodromes servant à la navigation aérienne internationale.

Centre de météorologie de l'espace (SWZC). Centre désigné pour exercer une surveillance et fournir des renseignements consultatifs sur les phénomènes de météorologie de l'espace dont on prévoit qu'ils affecteront les radiocommunications de hautes fréquences, les communications par satellite et les systèmes de navigation et de surveillance basé sur le GNSS ou créeront un risque aux rayonnements pour les occupants des aéronefs.

Note ; - Un centre de météorologie de l'espace est mondial et/ou régional

Centre mondial de prévisions de zone (CMPZ). Centre météorologique désigné pour préparer et établir les prévisions du temps significatif et les prévisions en altitude sous forme numérique à l'échelle mondiale et les communiquer directement aux États par les services basés sur l'internet du service fixe aéronautique.

Compte rendu en vol (AIREP). Compte rendu émanant d'un aéronef en vol et établi selon les spécifications applicables aux comptes rendus de position, d'exploitation et/ou d'observations météorologiques.

* Norme ISO 9000 — *Systèmes de management de la qualité — Principes essentiels et vocabulaire.*

Note. — Le détail de la forme AIREP figure dans l'RTA PANS-ATM



RTA 3 - Assistance météorologique à la navigation aérienne internationale

Consultation. Entretien avec un météorologiste ou une autre personne compétente sur les conditions météorologiques existantes ou prévues relatives à l'exploitation des vols ; un entretien comporte des réponses à des questions.

Contrôle d'exploitation. Exercice de l'autorité sur le commencement, la continuation, le déroutement ou l'achèvement d'un vol dans l'intérêt de la sécurité de l'aéronef, ainsi que de la régularité et de l'efficacité du vol.

Cyclone tropical. Terme générique désignant un cyclone d'échelle synoptique non accompagné d'un système frontal, prenant naissance au-dessus des eaux tropicales ou subtropicales et présentant une convection organisée et une circulation cyclonique caractérisée du vent de surface.

Documentation de vol. Documents manuscrits ou imprimés, comprenant des cartes et formulaires, qui contiennent des renseignements météorologiques pour un vol.

Données aux points de grille sous forme numérique. Données météorologiques traitées par ordinateur concernant une série de points régulièrement espacés sur une carte, pour transmission d'un ordinateur météorologique à un autre ordinateur sous une forme codée se prêtant à une utilisation automatisée.

Note. — Dans la plupart des cas, ces données sont transmises sur des voies de télécommunication à vitesse moyenne ou élevée.

Exploitant. Personne, organisme ou entreprise qui se livre ou propose de se livrer à l'exploitation d'un ou de plusieurs aéronefs.

Exposé verbal. Commentaire fait oralement, sur les conditions météorologiques existantes et prévues.

Hauteur. Distance verticale entre un niveau, un point ou un objet assimilé à un point, et un niveau de référence spécifié.

Maîtrise de la qualité. Partie du management de la qualité axée sur la satisfaction des exigences pour la qualité (ISO 9000*).

Management de la qualité. Activités coordonnées permettant d'orienter et de contrôler un organisme en matière de qualité (ISO 9000*).

Membre d'équipage de conduite. Membre d'équipage titulaire d'une licence, chargé d'exercer des fonctions essentielles à la conduite d'un aéronef pendant une période de service de vol.

Message d'observation météorologique. Exposé des conditions météorologiques observées, à un moment et en un endroit déterminé.

Model d'échange d'information météorologique de l'OACI (IWXXM). Model de données pour la représentation des renseignements météorologiques aéronautiques.

Navigation de surface (RNAV). Méthode de navigation permettant le vol sur n'importe quelle trajectoire voulue dans les limites de la couverture d'aides de navigation basées au sol ou dans l'espace, ou dans les limites des possibilités d'une aide autonome, ou grâce à une combinaison de ces moyens.

Note. — La navigation de surface englobe la navigation fondée sur les performances ainsi que d'autres opérations qui ne répondent pas à la définition de la navigation fondée sur les performances.

Navigation fondée sur les performances (PBN). Navigation de surface fondée sur des exigences en matière de performances que doivent respecter des aéronefs volant sur une route ATS, selon une procédure d'approche aux instruments ou dans un espace aérien désigné.

* Norme ISO 9000 — *Systèmes de management de la qualité — Principes essentiels et vocabulaire.*

Note. — Les exigences en matière de performances sont exprimées dans des spécifications de navigation (spécification

RNAV, spécification RNP) sous forme de conditions de précision, d'intégrité, de continuité, de disponibilité et de fonctionnalité à respecter pour le vol envisagé, dans le cadre d'un concept particulier d'espace aérien.



RTA 3 - Assistance météorologique à la navigation aérienne internationale

Niveau. Terme générique employé pour indiquer la position verticale d'un aéronef en vol et désignant, selon le cas, une hauteur, une altitude ou un niveau de vol.

Niveau de croisière. Niveau auquel un aéronef se maintient pendant une partie appréciable d'un vol.

Niveau de vol. Surface isobare liée à une pression de référence spécifiée, soit 1 013,2 hectopascals (hPa), et séparée des autres surfaces analogues par des intervalles de pression spécifiés.

Note 1. — *Un altimètre barométrique étalonné d'après l'atmosphère type :*

a) *calé sur le QNH, indique l'altitude ;*

b) *calé sur le QFE, indique la hauteur par rapport au niveau de référence QFE ;*

c) *calé sur une pression de 1 013,2 hPa, peut être utilisé pour indiquer des niveaux de vol.*

Note 2. — *Les termes « hauteur » et « altitude », utilisés dans la Note 1, désignent des hauteurs et des altitudes altimétriques et non géométriques.*

Nuage significatif du point de vue opérationnel. Nuage dont la base se trouve au-dessous de 1 500 m (5 000 ft) ou de l'altitude minimale de secteur la plus élevée, si celle-ci est plus grande, ou cumulonimbus ou cumulus bourgeonnant, quelle que soit la hauteur.

Observation d'aéronef. Évaluation d'un ou de plusieurs éléments météorologiques effectuée à partir d'un aéronef en vol.

Observation (météorologique). Évaluation d'un ou de plusieurs éléments météorologiques.

Observatoire volcanologique national. Observatoire volcanologique désigné par accord régional de navigation aérienne pour surveiller les volcans actifs ou potentiellement actifs situés sur le territoire de l'État correspondant et fournir des renseignements sur l'activité volcanique aux centres de contrôle régional/d'information de vol, de veille météorologique et d'avis de cendres volcaniques auxquels il est associé.

Organisme de contrôle d'approche. Organisme chargé d'assurer le service du contrôle de la circulation aérienne aux aéronefs en vol contrôlé arrivant à un ou plusieurs aéroports ou partant de ces aéroports.

Organisme des services de la circulation aérienne. Terme générique désignant, selon le cas, un organisme du contrôle de la circulation aérienne, un centre d'information de vol ou un bureau de piste des services de la circulation aérienne.

Organisme des services de recherche et de sauvetage. Terme générique désignant, selon le cas, un centre de coordination de sauvetage, un centre secondaire de sauvetage ou un poste d'alerte.

Pilote commandant de bord. Pilote désigné par l'exploitant, ou par le propriétaire dans le cas de l'aviation générale, comme étant celui qui commande à bord et qui est responsable de l'exécution sûre du vol.

Piste. Aire rectangulaire définie, sur un aéroport terrestre, aménagée afin de servir au décollage et à l'atterrissage des aéronefs.

Plan de vol exploitation. Plan établi par l'exploitant en vue d'assurer la sécurité du vol en fonction des performances et limitations d'emploi de l'avion et des conditions prévues relatives à la route à suivre et aux aéroports intéressés.

Planning d'exploitation. Préparation des vols par un exploitant.

Point de compte rendu. Emplacement géographique déterminé, par rapport auquel la position d'un aéronef peut être signalée.

Point de référence d'aéroport. Point déterminant géographiquement l'emplacement d'un aéroport.

Portée visuelle de piste (RVR). Distance jusqu'à laquelle le pilote d'un aéronef placé sur l'axe de la piste peut voir les marques ou les feux qui délimitent la piste ou qui balisent son axe. **Prévision.** Exposé de conditions météorologiques prévues pour une heure ou une période définies et pour une zone ou une partie d'espace aérien déterminées.

Prévisions de zone GAMET. Prévisions de zone en langage clair abrégé pour les vols à basse altitude et concernant une région d'information de vol ou l'une de ses sous-régions, élaborées par le centre météorologique désigné par l'administration météorologique concernée et échangées avec les centres météorologiques des régions d'information de vol adjacentes, selon les modalités convenues entre les administrations météorologiques concernées.



RTA 3 - Assistance météorologique à la navigation aérienne internationale

Principes des facteurs humains. Principes qui s'appliquent à la conception, à la certification, à la formation, aux opérations et à la maintenance aéronautique et qui visent à assurer la sécurité de l'interface entre l'être humain et les autres composantes des systèmes par une prise en compte appropriée des performances humaines.

Région de contrôle (CTA). Espace aérien contrôlé situé au-dessus d'une limite déterminée par rapport à la surface.

Région d'information de vol (FIR). Espace aérien de dimensions définies à l'intérieur duquel le service d'information de vol et le service d'alerte sont assurés.

Renseignement météorologique. Message d'observation météorologique, analyse, prévision et tout autre élément d'information relatif à des conditions météorologiques existantes ou prévues.

Renseignements AIRMET. Renseignements établis et communiqués par un centre de veille météorologique, concernant l'apparition effective ou prévue de phénomènes météorologiques en route spécifiés qui peuvent affecter la sécurité des vols exécutés à basse altitude et qui ne sont pas déjà inclus dans les prévisions destinées auxdits vols dans la région d'information de vol concernée ou l'une de ses sous-régions.

Renseignements SIGMET. Renseignements établis et communiqués par un centre de veille météorologique, concernant l'occurrence effective ou prévue de phénomènes météorologiques en route spécifiés et d'autres phénomènes touchant l'atmosphère qui peuvent affecter la sécurité de l'exploitation aérienne.

Réseau du service fixe des télécommunications aéronautiques (RSFTA). Réseau mondial de circuits fixes aéronautiques destiné, dans le cadre du service fixe aéronautique, à l'échange de messages et/ou de données numériques entre stations fixes aéronautiques ayant des caractéristiques de communication identiques ou compatibles.

Résumé climatologique d'aérodrome. Résumé concis des éléments météorologiques observés sur un aérodrome, basé sur des données statistiques.

Satellite météorologique. Satellite artificiel de la Terre effectuant des observations météorologiques et transmettant à la Terre les données ainsi recueillies.

Service fixe aéronautique (SFA). Service de télécommunications entre points fixes déterminés, prévu essentiellement pour la sécurité de la navigation aérienne et pour assurer la régularité, l'efficacité et l'économie d'exploitation des services aériens.

Service mobile aéronautique (RR 51.32). Service mobile entre stations aéronautiques et stations d'aéronef, ou entre stations d'aéronef, auquel les stations d'engin de sauvetage peuvent également participer ; les stations de radiobalise de localisation des sinistres peuvent également participer à ce service sur des fréquences de détresse et d'urgence désignées.

Seuil. Début de la partie de la piste utilisable pour l'atterrissage.

Spécification de navigation. Ensemble de conditions à remplir par un aéronef et un équipage de conduite pour l'exécution de vols en navigation fondée sur les performances dans un espace aérien défini. Il y a deux types de spécification de navigation :

Spécification RNAV (navigation de surface). Spécification de navigation fondée sur la navigation de surface qui ne prévoit pas une obligation de surveillance et d'alerte en ce qui concerne les performances et qui est désignée par le préfixe RNAV (p. ex. RNAV 5, RNAV 1). **Spécification RNP (qualité de navigation requise).** Spécification de navigation fondée sur la navigation de surface qui prévoit une obligation de surveillance et d'alerte en ce qui concerne les performances et qui est désignée par le préfixe RNP (p. ex. RNP 4, RNP APCH).

Note. — Le Manuel de la navigation fondée sur les performances (PBN) (Doc 9613), Volume II, contient des éléments indicatifs détaillés sur les spécifications de navigation.

Station de télécommunications aéronautiques. Station du service des télécommunications aéronautiques.

Station météorologique aéronautique. Station désignée pour faire des observations et établir des messages d'observations météorologiques destinés à être utilisés en navigation aérienne internationale.



RTA 3 - Assistance météorologique à la navigation aérienne internationale

Surface isobare standard. Surface isobare utilisée sur une base mondiale pour représenter et analyser les conditions dans l'atmosphère.

Surveillance dépendante automatique en mode contrat (ADS-C). Moyen par lequel les modalités d'un accord ADS-C sont échangées entre le système sol et l'aéronef, par liaison de données, et qui spécifie les conditions dans lesquelles les comptes rendus ADS-C débiteront et les données qu'ils comprendront.

Note. — Le terme abrégé « contrat ADS » est couramment utilisé pour désigner un contrat d'événement ADS, un contrat ADS à la demande, un contrat périodique ADS ou un mode d'urgence.

Système mondial de prévisions de zone (SMPZ). Système mondial dans lequel des centres mondiaux de prévisions de zone procurent des prévisions météorologiques aéronautiques en route dans des formats uniformes et normalisés.

Tableau climatologique d'aérodrome. Tableau fournissant des données statistiques sur l'occurrence observée d'un ou plusieurs éléments météorologiques sur un aérodrome.

Tour de contrôle d'aérodrome. Organisme chargé d'assurer le service du contrôle de la circulation aérienne pour la circulation d'aérodrome.

Veille des volcans le long des voies aériennes internationales (IAVW). Arrangements internationaux relatifs à la surveillance des cendres volcaniques présentes dans l'atmosphère et à la fourniture d'avertissements à ce sujet aux aéronefs.

Note. — L'IAVW est fondée sur la coopération d'organismes opérationnels de l'aviation et d'autres domaines ainsi que sur l'emploi de renseignements provenant de sources et de réseaux d'observation mis en place par les États. La veille est coordonnée par l'OACI avec la collaboration d'autres organisations internationales intéressées.

Visibilité. La visibilité pour l'exploitation aéronautique correspond à la plus grande des deux valeurs suivantes :

- la plus grande distance à laquelle on peut voir et reconnaître un objet noir de dimensions appropriées situé près du sol lorsqu'il est observé sur un fond lumineux ;
- la plus grande distance à laquelle on peut voir et identifier des feux d'une intensité voisine de 1 000 candelas lorsqu'ils sont observés sur un fond non éclairé.

Note. — Les deux distances sont différentes pour un coefficient d'atténuation donné de l'atmosphère, et la distance b) varie selon la luminance du fond. La distance a) est représentée par la portée optique météorologique (POM).

Visibilité dominante. Valeur de la visibilité la plus grande, observée conformément à la définition de « visibilité », qui est atteinte dans au moins la moitié du cercle d'horizon ou au moins la moitié de la surface de l'aérodrome. Ces zones peuvent comprendre des secteurs contigus ou non contigus.

Note. — Cette valeur peut être évaluée par un observateur humain et/ou par des systèmes d'instruments. Lorsqu'ils sont installés, les systèmes d'instruments sont utilisés pour obtenir la meilleure estimation de la visibilité dominante.

Vol à grande distance. Tout vol exécuté par un avion à deux turbomoteurs qui, en un point quelconque de la route, se trouve, par rapport à un aérodrome de dégagement adéquat, à un temps de vol, calculé à la vitesse de croisière avec un groupe motopropulseur hors de fonctionnement (en atmosphère type [ISA] et en air calme), supérieur au seuil de temps approuvé par l'État de l'exploitant.

VOLMET. Renseignements météorologiques pour aéronefs en vol.

VOLMET par liaison de données (D-VOLMET). Fourniture, par liaison de données, de messages d'observations météorologiques régulières d'aérodrome (METAR), de messages d'observations météorologiques spéciales (SPECI), de prévisions d'aérodrome (TAF), de SIGMET, de comptes rendus en vol spéciaux non visés par un SIGMET et, le cas échéant, de messages AIRMET à jour.

Diffusion VOLMET. Fourniture, selon les besoins, de METAR, de SPECI, de TAF et de SIGMET à jour au moyen de diffusions vocales continues et répétées.



RTA 3 - Assistance météorologique à la navigation aérienne internationale

Zone de toucher des roues. Partie de la piste, située au-delà du seuil, où il est prévu que les avions qui atterrissent entrent en contact avec la piste.

1.2 Restrictions apportées à l'emploi de certains termes

Dans la présente Annexe, les termes ci-après sont utilisés dans un sens restrictif, comme suit :

- a) pour éviter toute confusion, les termes « service » ou « assistance » météorologique sont employés lorsqu'il s'agit du service assuré, tandis que le terme « administration météorologique » est employé lorsqu'il s'agit de l'entité administrative qui procure le service ;
- b) le mot « procurer » est employé uniquement lorsqu'il s'agit de fournir l'assistance ou le service;
- c) les mots « établir et communiquer » sont employés uniquement lorsque l'obligation s'étend spécifiquement à l'envoi de renseignements à un usager ;
- d) les mots « mettre à la disposition » sont employés uniquement lorsqu'il s'agit simplement de rendre les renseignements accessibles à un usager ;
- e) le mot « fournir » est employé uniquement lorsque c) ou d) est applicable.

CHAPITRE 2. DISPOSITIONS GÉNÉRALES

2.1 But, détermination de l'assistance météorologique et façon de procurer cette assistance

2.1.1 L'assistance météorologique à la navigation aérienne internationale a pour objet de contribuer à la sécurité, à la régularité et à l'efficacité de la navigation aérienne internationale.

2.1.2 On atteint ce but en fournissant aux exploitants, aux membres d'équipage de conduite, aux organismes des services de la circulation aérienne, aux organismes des services de recherche et de sauvetage, à la direction des aéroports et aux autres organismes intéressés à la gestion et au développement de la navigation aérienne internationale, les renseignements météorologiques qui sont nécessaires à l'accomplissement de leurs fonctions respectives.

2.1.3 La Mauritanie a déterminé l'assistance météorologique qu'il procure pour répondre aux besoins de la navigation aérienne internationale aux travers de la convention de Dakar en son article 2 et le décret № 2006-140/MET portant création d'un établissement public à caractère administratif dénommé Office National de la Météorologie, ONM.

2.1.4 L'Etat Mauritanien a désigné l'ASECNA et l'ONM, appelées ci-après les administrations météorologiques à l'assistance météorologique à la navigation aérienne internationale. Des renseignements sur les administrations météorologiques désignées, conformes aux indications du RTA 15, chapitre 5, figurent dans les publications d'information aéronautique de la Mauritanie.

Note - Les spécifications détaillées relatives à la présentation et à la teneur de publication d'information aéronautique figurent dans le PANS-AIM (Doc. 10066), Appendice 2

2.1.5 La Mauritanie doit veiller à ce que l'administration météorologique qu'il a désignée, suive les prescriptions de l'Organisation Mondiale de la Météorologie (OMM) en ce qui concerne les qualifications, les compétences, l'enseignement et la formation du personnel procurant l'assistance météorologique à la navigation aérienne internationale.

Note. — Les prescriptions relatives aux qualifications, aux compétences, à l'enseignement et à la formation du personnel météorologique affecté à la météorologie aéronautique figurent dans la Publication no 49 de l'OMM, Règlement technique, Volume I — Pratiques météorologiques générales normalisées et recommandées, partie V — Qualifications et compétences du personnel participant à la prestation de services météorologiques (temps et climat) et hydrologique, Partie VI- formation du personnel météorologique et Appendice A- Programme d'enseignement de base.

2.2 Fourniture, utilisation et gestion de la qualité des renseignements météorologiques

2.2.1 Une liaison étroite doit être assurée entre ceux qui s'occupent de la fourniture et ceux qui s'occupent de l'utilisation des renseignements météorologiques, en ce qui concerne la façon de procurer l'assistance météorologique à la navigation aérienne internationale.

2.2.2 L'administration météorologique désignée en application du § 2.1.4 doit créer et mettre en place un système qualité bien organisé, avec les procédures, les processus et les moyens qu'il faut pour permettre la gestion de la qualité des renseignements météorologiques destinés aux usagers indiqués au § 2.1.2.

2.2.3 Le système qualité établi en application du § 2.2.2 doit être conforme aux normes de la série 9000 de l'Organisation internationale de normalisation (ISO), relatives à l'assurance de la qualité, et qu'il doit être certifié par un organisme agréé.

Note. — Les normes de la série 9000 de l'ISO, qui portent sur l'assurance de la qualité, fournissent un cadre de base pour l'élaboration d'un programme d'assurance de la qualité. Le détail d'un bon programme incombe à chaque État et, dans la plupart des cas, il est propre à l'organisation établie par l'État. Des orientations relatives à la création et la mise en place de systèmes de gestion de la qualité figurent dans le Guide sur la mise en œuvre d'un système de gestion de la qualité pour les services météorologiques et hydrologiques nationaux autres prestataires des services concernés (OMM-Nº 1100).

2.2.4 Le système qualité doit donner aux usagers l'assurance que les renseignements météorologiques fournis répondent aux spécifications énoncées en ce qui concerne la couverture géographique et spatiale, le format et la teneur, les heures et la fréquence de diffusion ainsi que la période de validité des renseignements, de même qu'en ce qui a trait à la précision des mesures, des observations et des prévisions. Les renseignements météorologiques que le système qualité signale comme n'étant pas conformes aux spécifications énoncées et qui ne se prêtent pas à des procédures de correction automatique des erreurs ne doivent pas être communiqués aux usagers à moins d'être validés par l'expéditeur.

Note. — Les spécifications relatives à la couverture géographique et spatiale, au format et à la teneur, aux heures et à la fréquence de diffusion ainsi qu'à la période de validité des renseignements météorologiques destinés aux usagers aéronautiques figurent dans les Chapitres 3, 4, 6, 7, 8, 9 et 10 du présent RTA et les Appendices 2,3, 5, 6, 7, 8 et 9 du RTA3 et dans les plans de navigation aérienne. Des éléments indicatifs sur la précision des mesures et des observations ainsi que sur celle des prévisions figurent dans les Suppléments A et B, respectivement, du RTA3.

2.2.5 En ce qui concerne l'échange des renseignements météorologiques d'exploitation, le système de qualité doit comprendre des procédures de vérification et de validation de même que des moyens de surveillance du respect des horaires prescrits de transmission des messages individuels et/ou des bulletins à échanger ainsi que celui des heures de dépôt pour transmission.

Note. — Les spécifications relatives à l'échange des renseignements météorologiques d'exploitation figurent dans le Chapitre 11 et l'Appendice 10.

2.2.6 La démonstration de conformité du système qualité appliqué doit se faire par audit. En cas de non-conformité, des mesures doivent être prises pour déterminer la cause et rectifier la situation. Toutes les observations d'audit doivent être étayées et dûment consignées.

2.2.7 Les renseignements météorologiques fournis aux usagers énumérés au § 2.1.2 doivent être cohérents avec les principes des facteurs humains et sont présentés dans des formes qui exigent le minimum d'interprétation de la part de ces usagers comme il est spécifié dans les chapitres qui suivent.

Note. Des éléments indicatifs sur l'application des principes des facteurs humains figurent dans le Manuel d'instruction sur les facteurs humains (Doc 9683).



RTA 3 - Assistance météorologique à la navigation aérienne internationale

2.2.8 En raison de la variabilité des éléments météorologiques dans l'espace et dans le temps, des limites des techniques de prévision et de l'imprécision inévitable de certains éléments, le destinataire des renseignements devra admettre que la valeur spécifique de l'un quelconque des éléments indiqués dans une prévision est la valeur la plus probable que cet élément devrait atteindre durant la période couverte par la prévision. De même, lorsque l'heure d'occurrence ou de variation d'un élément est indiquée dans une prévision, cette heure doit être interprétée comme représentant l'heure la plus probable.

Note. — Le Supplément B contient des indications sur la précision souhaitable du point de vue opérationnel dans le cas des prévisions.

2.2.8 Les renseignements météorologiques fournis aux usagers énumérés au § 2.1.2 seront cohérents avec les principes des facteurs humains et seront présentés dans des formes qui exigent le minimum d'interprétation de la part de ces usagers, comme il est spécifié dans les chapitres qui suivent.

Note. — Des éléments indicatifs sur l'application des principes des facteurs humains figurent dans le Manuel d'instruction sur les facteurs humains (Doc 9683).

2.3 Notifications nécessaires de la part des exploitants

2.3.1 L'exploitant qui a besoin d'une assistance météorologique ou de changements dans l'assistance météorologique procurée en avise, avec un préavis suffisant, l'administration météorologique ou les centres météorologiques d'aérodrome intéressés.

Le préavis minimal nécessaire est fixé par accord entre l'administration météorologique ou le centre météorologique d'aérodrome et les exploitants.

2.3.2 L'administration météorologique doit être avisée par l'exploitant qui a besoin d'une assistance météorologique, lorsque :

- a) de nouvelles routes ou de nouveaux vols sont projetés ;
- b) des changements de caractère durable vont être apportés à des vols réguliers ;
- c) d'autres changements de nature à influencer sur la fourniture de l'assistance météorologique sont projetés.

Ces renseignements doivent contenir tous les détails nécessaires pour que l'administration météorologique puisse prendre à l'avance les dispositions voulues.

2.3.3 L'exploitant ou un membre de l'équipage de conduite veillera, en consultation avec les usagers, à ce que le centre météorologique d'aérodrome intéressé soit informé :

- a) des horaires des vols ;
- b) des vols non réguliers qui seront effectués ;
- c) des vols retardés, avancés ou annulés.

2.3.4 La notification des vols individuels au centre météorologique d'aérodrome contient les renseignements ci-après, étant entendu qu'en ce qui concerne les vols réguliers une dispense est accordée pour la totalité ou une partie des renseignements, après accord entre le centre météorologique d'aérodrome et l'exploitant intéressé :



RTA 3 - Assistance météorologique à la navigation aérienne internationale

- a) aéroport de départ et heure de départ prévue ;**
- b) destination et heure d'arrivée prévue ;**
- c) route prévue et heures prévues d'arrivée et de départ pour tous aéroports intermédiaires;**
- d) aéroports de dégagement nécessaires pour établir le plan de vol exploitation et choisis dans la liste appropriée figurant dans les plans régionaux de navigation aérienne;**
- e) niveau de croisière ;**
- f) type de vol : effectué conformément aux règles de vol à vue ou aux règles de vol aux instruments ;**
- g) types de renseignements météorologiques demandés à l'intention d'un membre de l'équipage de conduite : documentation de vol et/ou exposé verbal ou consultation ;**
- h) heures auxquelles l'exposé verbal, la consultation et/ou la documentation de vol sont nécessaires.**



CHAPITRE 3 SYSTEMES MONDIAUX, CENTRE DE SOUTIEN ET CENTRES METEOROLOGIQUES

3.1 L'administration météorologique doit se conformer à toutes dispositions du chapitre 3 du RTA 3 sauf celles du § 3.2 et de l'appendice 2

**3.2 Centres mondiaux de prévisions de zone
(Sans objet)**

3.3 Centres météorologiques d'aérodrome

3.3.1 L'administration météorologique établit un ou plusieurs centres météorologiques d'aérodrome et/ou autres centres météorologiques qui permettent de procurer l'assistance météorologique requise pour répondre aux besoins de la navigation aérienne internationale.

3.3.2 Chaque centre météorologique d'aérodrome assure tout ou partie des fonctions suivantes, dans la mesure où cela est nécessaire pour répondre aux besoins de l'exploitation de vols à l'aérodrome :

a) établit et/ou recueille des prévisions et d'autres renseignements pertinents concernant les vols dont il est chargé ; l'étendue de ses responsabilités en ce qui concerne l'établissement des prévisions est fonction de la documentation qu'il reçoit d'autres centres en matière de prévisions de route et d'aérodrome et de l'usage qu'il en fait;

b) établit et/ou recueille des prévisions concernant les conditions météorologiques locales ;

c) surveille en permanence les conditions météorologiques aux aérodromes pour lesquels il a été chargé d'établir des prévisions ;

d) procure l'exposé verbal, la consultation et la documentation de vol aux membres d'équipage de conduite et/ou aux autres membres du personnel d'exploitation des vols ;

e) fournit d'autres renseignements météorologiques aux usagers aéronautiques ;

f) affiche les renseignements météorologiques disponibles ;

g) échange des renseignements météorologiques avec d'autres centres météorologiques d'aérodrome ;

h) fournir les renseignements reçus concernant une activité volcanique pré éruptive, une éruption volcanique ou la présence d'un nuage de cendres volcaniques à l'organisme des services de la circulation aérienne, à l'organisme des services d'information aéronautique et au centre de veille météorologique qui lui sont associés, comme convenu entre l'administration météorologique et l'autorité ATS concernées.



RTA 3 - Assistance météorologique à la navigation aérienne internationale

3.3.3 Les aérodromes pour lesquels des prévisions d'atterrissage sont requises sont déterminés par la voie d'un accord régional de navigation aérienne.

3.3.4 Pour le cas des aérodromes où il n'y a pas de centre météorologique :

- a) L'administration météorologique désignera un ou plusieurs centres météorologiques d'aérodrome chargés de fournir, selon les besoins, des renseignements météorologiques;
- b) les administrations compétentes mettront en place les moyens qui permettront de fournir ces renseignements aux aérodromes en question.

3.4 Centres de veille météorologique

3.4.1 La Mauritanie ayant accepté l'obligation de procurer des services de la circulation aérienne dans une région d'information de vol ou une région de contrôle doit établir, conformément à un accord régional de navigation aérienne, un ou plusieurs centres de veille météorologique.

Note. — Des orientations sur les arrangements bilatéraux ou multilatéraux entre États contractants portant sur la fourniture de services de centre de veille météorologique, y compris la coopération et la délégation, figurent dans le Manuel des pratiques de météorologie aéronautique (Doc 8896).

3.4.2 Un centre de veille météorologique doit :

- a) assurer une veille permanente des conditions météorologiques influant sur l'exploitation des vols dans sa zone de responsabilité ;
- b) établir des renseignements SIGMET et autres relatifs à sa zone de responsabilité ;
- c) fournir aux organismes des services de la circulation aérienne qui lui sont associés des renseignements SIGMET et, s'il y a lieu, d'autres renseignements météorologiques ;
- d) diffuser les renseignements SIGMET ;
- e) fournir les renseignements reçus concernant une activité volcanique pré éruptive, une éruption volcanique et un nuage de cendres volcaniques, au sujet desquels aucun SIGMET n'a encore été établi et communiqué, à l'ACC ou au FIC qui lui sont associés, comme convenu entre l'administration météorologique et l'autorité ATS concernées, ainsi qu'au VAAC qui lui est associé, comme il a été convenu par accord régional de navigation aérienne ;
- f) fournir à l'ACC ou au FIC qui lui sont associés, comme convenu entre l'administration météorologique et l'autorité ATS concernées, ainsi qu'aux organismes des services d'information aéronautique, comme convenu entre l'administration météorologique et le service d'information aéronautique concerné, les renseignements reçus concernant un dégagement accidentel dans l'atmosphère de matières radioactives survenant dans la région pour laquelle il assure la veille ou dans les régions adjacentes. Ces renseignements doivent indiquer entre autres le lieu, la date et l'heure du dégagement ainsi que les trajectoires prévues des matières radioactives.

3.4.3 Les limites de la région dans laquelle une veille météorologique de région doit être assurée par un centre de veille météorologique coïncideront avec les limites d'une région d'information de vol ou d'une région de contrôle ou d'une combinaison de régions d'information de vol et/ou de régions de contrôle.



RTA 3 - Assistance météorologique à la navigation aérienne internationale

3.4.4 Un MWO coordonne les SIGMET avec les MWO voisins, en particulier lorsque le phénomène météorologique en route dépasse les limites de la zone de responsabilité spécifiée du MWO, ou qu'il est prévu qu'il les dépasse, afin d'assurer la fourniture de SIGMET harmonisés.

Note. — Des orientations sur la coordination bilatérale ou multilatérale entre les MWO d'États contractants pour la fourniture de SIGMET se trouvent dans le Manuel des pratiques de météorologie aéronautique (Doc 8896).

3.5 Centre d'avis des cendres volcaniques

(Sans objet)

3.6 Observation volcanique Nationale

(Sans objet)

3.7 Centres d'avis des cyclones tropicaux

(Sans objet)

3.8 Centres de météorologie de l'espace (SWXC)

(Sans objet)



CHAPITRE 4 OBSERVATIONS ET MESSAGES D'OBSERVATIONS METEOROLOGIQUES

Note. — *Les spécifications techniques et les critères détaillés se rapportant à ce chapitre figurent à l'Appendice 3.*

4.1 Stations météorologiques aéronautiques et observations

4.1.1 L'Administration météorologique crée selon les nécessités ou les besoins aux aérodromes et aux autres points qui présentent un intérêt pour la navigation aérienne, sur le territoire national, la station météorologique aéronautique peut être une station séparée ou peut faire partie d'une station synoptique.

4.1.2 L'administration météorologique peut créer, au besoin, des stations météorologiques aéronautiques sur les plates-formes en mer ou à d'autres endroits significatifs pour les opérations d'hélicoptères à destination des plates-formes en mer.

4.1.3 Les stations météorologiques aéronautiques effectuent des observations régulières à intervalles fixes. Sur les aérodromes, les observations régulières sont complétées par des observations spéciales chaque fois que se manifestent des changements spécifiés en ce qui concerne le vent de surface, la visibilité, la portée visuelle de piste, le temps présent, les nuages et/ou la température de l'air.

4.1.4 Les stations météorologiques aéronautiques sont inspectées à des intervalles suffisamment fréquents pour assurer que les observations sont toujours d'une haute qualité et que les instruments et tous leurs indicateurs fonctionnent correctement, et vérifier que leur exposition n'a pas varié sensiblement.

Note. — *Des orientations sur l'inspection des stations météorologiques aéronautiques, y compris la fréquence des inspections, figurent dans le Manuel sur les systèmes automatiques d'observation météorologique aux aérodromes (Doc 9837).*

4.1.5 Aux aérodromes dotés de pistes destinées à être utilisées pour des opérations d'approche aux instruments et d'atterrissage de catégories II et III, l'administration météorologique doit installer des systèmes automatiques pour mesurer ou évaluer (selon le cas), surveiller et indiquer à distance le vent de surface, la visibilité, la portée visuelle



RTA 3 - Assistance météorologique à la navigation aérienne internationale

de piste, la hauteur de la base des nuages, les températures de l'air et du point de rosée et la pression atmosphérique, aux fins des opérations d'approche, d'atterrissage et de décollage.

Il s'agit de systèmes automatiques intégrés d'acquisition, de traitement, de diffusion et de visualisation en temps réel des paramètres météorologiques qui revêtent de l'importance pour les opérations d'atterrissage et de décollage.

La conception des systèmes automatiques intégrés tient compte des principes des facteurs humains et comprend des procédures de secours.

Note1. — Les catégories d'opérations d'approche de précision et d'atterrissage sont définies dans le RTA 6, Partie 1.

Note2. — Des éléments indicatifs sur l'application des principes des facteurs humains figurent dans le Manuel d'instruction sur les facteurs humains (Doc 9683).

4.1.6 Dans le cas des aérodromes dotés de pistes destinées à être utilisées pour des opérations d'approche aux instruments et d'atterrissage de catégorie I, il est installé des systèmes automatiques pour mesurer ou évaluer (selon le cas), surveiller et indiquer à distance le vent de surface, la visibilité, la portée visuelle de piste, la hauteur de la base des nuages, les températures de l'air et du point de rosée et la pression atmosphérique aux fins des opérations d'approche, d'atterrissage et de décollage. Il s'agit de systèmes automatiques intégrés d'acquisition, de traitement, de diffusion et de visualisation en temps réel des paramètres météorologiques importants pour les opérations d'atterrissage et de décollage. La conception des systèmes automatiques intégrés tient compte des principes des facteurs humains et comprend des procédures de secours.

4.1.7 Là où un système semi-automatique intégré est utilisé pour la diffusion/ visualisation des renseignements météorologiques, ce système doit accepter l'insertion manuelle de données relatives aux éléments météorologiques qui ne peuvent pas être observés par des moyens automatiques.

4.1.8 Les observations servent de base à la préparation des messages d'observations qui doivent être diffusés à l'aérodrome d'origine ainsi que des messages d'observations qui doivent être diffusés au-delà de cet aérodrome.

4.2 Accord entre autorités des services de la circulation aérienne et administrations météorologiques

L'administration météorologique et Le fournisseur des services de la circulation aérienne conclut un accord qui porte entre autres sur les éléments suivants :

- a) installation dans les organismes des services de la circulation aérienne d'affichages reliés aux systèmes automatiques intégrés ;
- b) étalonnage et entretien de ces affichages/instruments ;
- c) utilisation par le personnel des services de la circulation aérienne de ces affichages/instruments ;
- d) lorsqu'il y a lieu, observations visuelles complémentaires (p. ex. de phénomènes météorologiques significatifs pour l'exploitation dans les zones de montée initiale et d'approche) que pourrait éventuellement faire le personnel ATS pour mettre à jour ou compléter les renseignements fournis par la station météorologique ;



RTA 3 - Assistance météorologique à la navigation aérienne internationale

- e) renseignements météorologiques (p. ex, sur le cisaillement du vent) reçus des aéronefs qui décollent ou qui atterrissent ;
- f) renseignements météorologiques éventuellement disponibles, fournis par radar météorologique au sol.

Note. — Des éléments indicatifs sur la coordination entre les services ATS et les services météorologiques aéronautiques figurent dans le Manuel sur la coordination entre services de la circulation aérienne, services d'information aéronautique et services météorologiques aéronautiques (Doc 9377).

4.3 Observations régulières et messages d'observations régulières

4.3.1 Les observations régulières sur les aérodromes, sont effectuées 24 heures sur 24, tous les jours, à moins que des dispositions contraires soient convenues entre l'administration météorologique, l'autorité du fournisseur ATS compétente et l'exploitant intéressé. Ces observations sont effectuées à des intervalles d'une heure ou, s'il en est ainsi décidé par voie d'accord régional de navigation aérienne, à des intervalles d'une demi-heure. Sur les autres stations météorologiques aéronautiques, les observations sont effectuées, compte tenu des besoins des organismes des services de la circulation aérienne et de l'exploitation des aéronefs.

4.3.2 Les messages d'observations régulières sont établis et communiqués sous forme de :

- a) Messages d'observations régulières locales seulement lorsqu'ils sont destinés à être diffusés à l'aérodrome d'origine (pour les aéronefs à l'arrivée et au départ);
- b) METAR lorsqu'ils sont destinés à être diffusés au-delà de l'aérodrome d'origine (essentiellement pour la planification des vols)

Note. — Les renseignements météorologiques utilisés par l'ATIS (ATIS voix et D-ATIS) doivent être extraits du message d'observations régulières locales, conformément au RTA 11, § 4.3.6.1, alinéa g)

4.3.3 Sur les aérodromes qui ne sont pas en activité 24 heures sur 24 comme prévu en dessus, des METAR sont établis et communiqués avant que l'aérodrome ne reprenne son activité conformément à l'accord régional de navigation aérienne.

4.4 Observations spéciales et messages d'observations spéciales

4.4.1 L'administration météorologique, après consultation du fournisseur de services ATS, des exploitants et des autres intéressés, établit une liste des critères relatifs aux observations spéciales.

4.4.2 Les messages d'observations spéciales sont établis sous forme de :

- a) messages d'observations spéciales locales seulement lorsqu'ils sont destinés à être diffusés à l'aérodrome d'origine (pour les aéronefs à l'arrivée et au départ);
- b) SPECI lorsqu'ils sont destinés à être diffusés au-delà de l'aérodrome d'origine (essentiellement pour la planification des vols)

Note. — Les renseignements météorologiques utilisés par l'ATIS (ATIS voix et D-ATIS) doivent être extraits du message d'observations spéciales locales, conformément au RAS 11, § 4.3.6.1, alinéa g).

4.4.3 Aux aérodromes qui ne sont pas en activité 24 heures sur 24 comme prévu au § 4.3.1, des SPECI sont établis et communiqués, selon les besoins, après la reprise de la publication des METAR.

4.5 Contenu des messages d'observations

4.5.1 Les messages d'observations régulières et spéciales locales ainsi que les METAR et les SPECI contiennent les éléments ci-après, dans l'ordre indiqué :

- a) identification du type de message d'observation ;
- b) indicateur d'emplacement ;
- c) heure de l'observation ;
- d) identification d'un message d'observation automatisé ou manquant, s'il y a lieu;
- e) direction et vitesse du vent de surface ;
- f) visibilité;
- g) portée visuelle de piste, s'il y a lieu ;
- h) temps présent ;
- i) nébulosité, type de nuages (uniquement pour les cumulonimbus et cumulus bourgeonnants) et hauteur de la base des nuages ou, lorsqu'elle est mesurée, visibilité verticale ;
- j) température de l'air et température du point de rosée ;
- k) QNH et, s'il y a lieu, QFE (le QFE n'est indiqué que dans les messages d'observations régulières et spéciales locales).

Note. —Les indicateurs d'emplacement mentionnés à l'alinéa b) et leur signification sont publiés dans le Doc 7910 — Indicateurs d'emplacement.

4.5.2 Des messages d'observations régulières et spéciales locales ainsi que les METAR et les SPECI peuvent contenir outre les éléments énumérés au 4.5.1 des renseignements complémentaires qui sont placés après la lettre k

4.5.3 Les éléments facultatifs indiqués à titre de renseignements supplémentaires seront inclus dans les METAR et les SPECI conformément à l'accord régional de navigation aérienne.

4.6 Observations et messages d'observations d'éléments météorologiques

4.6.1 Vent de surface

4.6.1.1 La direction moyenne et la vitesse moyenne du vent de surface, ainsi que les variations importantes de la direction et de la vitesse du vent, sont mesurées et indiquées en degrés vrais et en mètres par seconde (ou en nœuds), respectivement.

4.6.1.2 Lorsque les messages d'observations régulières et spéciales locales sont destinés à des aéronefs au départ, les observations du vent de surface à inclure dans ces messages soient représentatives des conditions le long de la piste, et que quand les messages sont destinés à des aéronefs à l'arrivée, ces observations soient représentatives de la zone de toucher des roues.

4.6.1.3 Les observations du vent de surface destinées à figurer dans les METAR et les SPECI sont représentatives des conditions qui existent au-dessus de l'ensemble de la piste lorsqu'il n'y a qu'une seule piste,

4.6.2 Visibilité

4.6.2.1 La visibilité est mesurée ou observée, et indiquée en mètres ou en kilomètres.

Note. —Des éléments indicatifs sur la conversion en visibilité des indications fournies par les instruments figurent dans le Supplément D du présent RTA.



RTA 3 - Assistance météorologique à la navigation aérienne internationale

4.6.2.2 Les observations de la visibilité à inclure dans les messages d'observations régulières et spéciales locales quand ces messages sont destinés à des aéronefs au départ sont représentatives des conditions le long de la piste, et que ces observations sont représentatives de la zone de toucher des roues de la piste quand les messages sont destinés à des aéronefs à l'arrivée.

4.6.2.3 Les observations de la visibilité doivent être représentatives de l'aérodrome pour l'élaboration des METAR et les SPECI.

4.6.3 Portée visuelle de piste

Note. — Des éléments indicatifs sur la question de la portée visuelle de piste figurent dans le Manuel des méthodes d'observation et de compte rendu de la portée visuelle de piste (Doc 9328)

4.6.3.1 La portée visuelle de piste, définie au Chapitre 1, sera évaluée pour toutes les pistes destinées à servir à des opérations d'approche et d'atterrissage aux instruments des catégories II et III.

4.6.3.2 La portée visuelle de piste, est évaluée pour toutes les pistes destinées à être utilisées pendant les périodes de visibilité réduites, y compris:

a) les pistes avec approche de précision destinées à servir à des opérations d'approche et d'atterrissage aux instruments de catégorie I;

b) les pistes utilisées pour le décollage et munies de feux de bord de piste à haute intensité et/ou de feux d'axe de piste.

Note. — Le Chapitre 1 du Volume I du RTA 14, contient la définition d'une piste avec approche de précision, sous la rubrique « piste aux instruments »

4.6.3.3 Les évaluations de la portée visuelle de piste faites conformément aux § 4.6.3.1 et 4.6.3.2 sont communiquées en mètres pendant toute la durée des périodes au cours desquelles la visibilité ou la portée visuelle de piste est inférieure à 1 500 m.

4.6.3.4 Les évaluations de la portée visuelle de piste doivent être représentatives :

a) de la zone de toucher des roues de la piste destinée aux opérations d'approche et d'atterrissage de non-précision ou d'approche et d'atterrissage aux instruments de catégorie I ;

b) de la zone de toucher des roues ainsi que du point médian de la piste destinée aux opérations d'approche et d'atterrissage aux instruments de catégorie II ;

4.6.3.5 Les organismes assurant les services de la circulation aérienne et le service d'information aéronautique pour un aérodrome sont informés sans délai des changements d'état de fonctionnement de l'équipement automatique utilisé pour évaluer la portée visuelle de piste.

4.6.4 Temps présent

4.6.4.1 Le temps présent est observé à l'aérodrome et fera l'objet de messages d'observations selon les besoins. Les phénomènes de temps présent signalés seront au moins les suivants : pluie,



RTA 3 - Assistance météorologique à la navigation aérienne internationale

brume, neige et précipitation se congelant (y compris intensité), brume de poussière, brume, brouillard, brouillard givrant et orages (y compris orages à proximité)

4.6.4.2 Les messages d'observations régulières et spéciales locales, les renseignements relatifs au temps présent sont représentatifs des conditions régnant à l'aérodrome.

4.6.4.3 Les renseignements relatifs au temps présent pour les METAR et les SPECI doivent être représentatifs des conditions à l'aérodrome et, pour certains phénomènes de temps présent spécifiés, dans son voisinage.

4.6.5 Nuages

4.6.5.1 La nébulosité, le type de nuages et la hauteur de la base des nuages sont observés et font l'objet de messages d'observations dans la mesure où cela est nécessaire pour décrire les nuages significatifs du point de vue opérationnel. Si le ciel est obscurci, c'est la visibilité verticale qui est observée et communiquée, lorsqu'elle est mesurée, au lieu de la nébulosité, du type de nuages et de la hauteur de la base des nuages. La hauteur de la base des nuages et la visibilité verticale sont indiquées en mètres (ou en ft)

4.6.5.2 Les observations de nuages effectuées aux fins des messages d'observations régulières et spéciales locales doivent être représentatives de la situation dans la zone du ou des seuils des pistes en service.

4.6.5.3 Les observations de nuages pour les METAR et les SPECI doivent être représentatives de l'aérodrome et de son voisinage.

4.6.6 Température de l'air et température du point de rosée

4.6.6.1 La température de l'air et la température du point de rosée sont mesurées et indiquées en degrés Celsius.

4.6.6.2 Les observations de la température de l'air et de la température du point de rosée pour les messages d'observations régulières et spéciales locales ainsi que pour les METAR et les SPECI soient représentatives de l'ensemble du réseau de pistes

4.6.7 Pression atmosphérique

La pression atmosphérique est mesurée et les valeurs QNH et QFE sont calculées et communiquées en hectopascals.

4.6.8 Renseignements supplémentaires

Les observations faites aux aérodromes comprennent les renseignements supplémentaires disponibles sur les conditions météorologiques significatives, notamment dans les zones d'approche et de montée initiale. Lorsque cela est possible, les renseignements doivent localiser ces conditions météorologiques

4.7 Communication de renseignements météorologiques issus de systèmes d'observation automatique

4.7.1 Les METAR et les SPECI provenant de systèmes d'observation automatique soient utilisés seulement en dehors et pendant les heures d'activité de l'aérodrome



RTA 3 - Assistance météorologique à la navigation aérienne internationale

Note. — Des éléments indicatifs sur l'emploi des systèmes d'observation météorologique automatiques figurent dans le Manuel sur les systèmes automatiques d'observation météorologique aux aérodromes (Doc 9837).

4.7.2 Les messages d'observations régulières et spéciales locales provenant de systèmes d'observation automatiques doivent être utilisés en Mauritanie, durant les heures d'activité de l'aérodrome fixées par l'administration météorologique désignée par la Mauritanie en consultation avec les usagers compte tenu de la disponibilité et de l'utilisation efficace du personnel.

4.7.3 Les METAR et les SPECI provenant de systèmes d'observation automatique soient identifiés par le mot « AUTO ».

4.8 Observations et messages d'observation d'activité volcanique.

Il doit être signalé sans tarder toute activité volcanique pré éruptive, éruption volcanique ou présence de nuages de cendres volcaniques à l'organisme des services de la circulation aérienne, à l'organisme des services d'information aéronautique et au centre de veille météorologique auxquels l'aérodrome est associé.

Le compte rendu doit revêtir la forme d'un message d'observation d'activité volcanique contenant les renseignements ci-après, dans l'ordre indiqué :

- a) type de message, MESSAGE D'OBSERVATION D'ACTIVITÉ VOLCANIQUE ;
- b) identification de la station, indicateur d'emplacement ou nom de la station ;
- c) date/heure du message ;
- d) emplacement du volcan et, le cas échéant, nom du volcan ;
- e) description succincte du phénomène mentionnant, le cas échéant, le niveau d'intensité de l'activité volcanique, la date et l'heure de l'éruption, et la présence d'un nuage de cendres volcaniques dans la zone, ainsi que la direction du déplacement de ce nuage de cendres et sa hauteur.

Note. — Dans le présent contexte, on entend par activité volcanique prééruptive une activité volcanique inhabituelle et/ou croissante qui pourrait présager une éruption volcanique.



CHAPITRE 5 Observations d'aéronef et comptes rendus d'aéronef

Note. — Les spécifications techniques et les critères détaillés se rapportant à ce chapitre figurent à l'Appendice 4.

5.1 Obligations de la Mauritanie

Les aéronefs immatriculés au registre mauritanien d'immatriculation doivent effectuer, enregistrer et transmettre des observations météorologiques (régulières, spéciales et complémentaires) lorsqu'ils franchissent les points de compte rendu ATS/MET indiqués dans l'AIP au ENR 3.

5.2 Types d'observations d'aéronef

Les observations d'aéronef indiquées ci-après sont effectuées :

- a) observations régulières d'aéronef, pendant les phases de montée initiale et de croisière du vol ;
- b) observations spéciales d'aéronef et autres observations non régulières, pendant n'importe quelle phase du vol.

5.3 Observations régulières d'aéronef — désignation

5.3.1 Lorsque la communication en phonie est utilisée, des observations régulières sont effectuées pendant la phase de croisière du vol :

- a) aux points ou intervalles de compte rendu ATS (services de la circulation aérienne) auxquels les procédures applicables des services de la circulation aérienne exigent des comptes rendus de position réguliers ;
- b) aux points ou intervalles de compte rendu ATS qui sont séparés par des distances correspondant le plus exactement à une heure de vol.

5.3.2 Pour les vols d'hélicoptères à destination et en provenance d'aérodromes situés sur des plates-formes en mer, des observations régulières doivent être effectuées à partir des hélicoptères, aux points et heures fixés par accord entre l'administration météorologique désignés et les exploitants d'hélicoptères intéressés

5.3.3 Dans le cas des routes aériennes à forte densité de circulation (par exemple, routes organisées), on désignera un aéronef parmi ceux qui évoluent à chaque niveau de vol, à intervalles d'environ une heure, pour effectuer des observations régulières conformément aux dispositions du § 5.3.1. Les procédures de désignation feront l'objet d'un accord régional de navigation aérienne.



5.4 Observations régulières d'aéronef - exemptions

Les aéronefs non équipés d'une liaison de données air-sol seront exemptés d'effectuer des observations régulières.

5.5 Observations spéciales d'aéronef

Des observations spéciales seront effectuées par tous les aéronefs chaque fois qu'ils rencontreront ou observeront l'une ou l'autre des conditions suivantes :

- a) turbulence modérée ou forte ;
- b) givrage modéré ou fort ;
- c) onde orographique forte ;
- d) orage, sans grêle, qui est obscurci, noyé ou étendu ou qui forme une ligne de grains ;
- e) orage, avec grêle, qui est obscurci, noyé ou étendu ou qui forme une ligne de grains ;
- f) forte tempête de poussière ou de sable ;
- g) nuage de cendres volcaniques ;
- h) activité volcanique prééruptive ou éruption volcanique

5.6 Autres observations non régulières d'aéronef

En cas de rencontre d'autres conditions météorologiques qui ne sont pas énumérées au § 5.5, par exemple un cisaillement du vent, et qui, de l'avis du pilote commandant de bord, peuvent compromettre la sécurité ou nuire sensiblement à l'efficacité de l'exploitation d'autres aéronefs, le pilote commandant de bord informera dès que possible l'organisme ATS approprié.

Note. — Le givrage, la turbulence et, dans une large mesure, le cisaillement du vent sont des éléments qui ne peuvent à l'heure actuelle être observés de manière satisfaisante à partir du sol et dont l'existence n'est connue, dans la plupart des cas, que par des observations d'aéronef.

5.7 Transmission des observations d'aéronef en cours de vol

5.7.1 Les observations d'aéronef sont transmises par liaison de données air-sol. À défaut d'une telle liaison, ou si elle n'est pas appropriée, les observations spéciales et les autres observations non régulières des aéronefs en cours de vol sont communiquées en phonie.

5.7.2 Les observations d'aéronef sont transmises en cours de vol dès qu'elles sont effectuées ou aussitôt que possible après.

5.7.3 Les observations d'aéronef sont communiquées sous la forme de comptes rendus en vol.



RTA 3 - Assistance météorologique à la navigation aérienne internationale

5.8 Retransmission de comptes rendus en vol par les organismes ATS

L'Administration météorologique intéressée doit prendre toutes les dispositions auprès de l'autorité ATS compétente pour faire en sorte que lorsque des organismes ATS reçoivent

- a) des comptes rendus en vol réguliers ou des comptes rendus en vol spéciaux communiqués en phonie, ils les retransmettent sans tarder au centre de veille météorologique qui leur est associé
- b) des comptes rendus en vol réguliers ou des comptes rendus en vol spéciaux communiqués par liaison de données, ils les retransmettent sans tarder au centre de veille météorologique qui leur est associé, aux CMPZ et aux centres désignés par accord régional de navigation aérienne pour exploiter les services basés sur l'internet du service fixe aéronautique.

5.9 Enregistrement et remise après le vol d'observations d'aéronef relatives à une activité volcanique.

Les observations spéciales d'aéronef relatives à une activité volcanique prééruptive, à une éruption volcanique ou à un nuage de cendres volcaniques doivent être enregistrées sur l'imprimé de compte rendu spécial d'activité volcanique. Un exemplaire de cet imprimé doit être joint à la documentation procurée aux vols empruntant des routes qui, de l'avis de l'administration météorologique concernée, pourraient passer à proximité de nuages de cendres volcaniques.



CHAPITRE 6 PREVISIONS

Note. Les spécifications techniques et les critères détaillés se rapportant à ce chapitre figurent à l'Appendice 5 du présent RTA.

6.1 Interprétation et utilisation des prévisions

6.1.1 En raison de la variabilité des éléments météorologiques dans l'espace et dans le temps, des limites des techniques de prévision et des installations dues à l'imprécision inévitable de la définition de certains éléments, la personne qui reçoit des renseignements doit admettre que la valeur spécifique de l'un quelconque des éléments indiqués dans une prévision est la valeur la plus probable que cet élément peut atteindre durant la période couverte par la prévision. De même, lorsque l'heure d'apparition ou de variation d'un élément est indiquée dans une prévision, cette heure doit être interprétée comme représentant l'heure la plus probable

Note. —Le Supplément B contient des indications sur la précision souhaitable du point de vue opérationnel dans le cas des prévisions.

6.1.2 Il est entendu que la communication d'une nouvelle prévision, telle qu'une prévision régulière d'aérodrome par un centre météorologique d'aérodrome, annule automatiquement toute prévision du même type communiquée antérieurement pour le même lieu et pour la même période de validité ou pour une partie de cette période.

6.2 Prévisions d'aérodrome

6.2.1 Une prévision d'aérodrome est établie, sur la base d'un accord régional de navigation aérienne, par le centre météorologique d'aérodrome désigné par l'administration météorologique intéressée.

Note. — Les aérodromes pour lesquels des prévisions d'aérodrome doivent être établies et la période de validité de ces prévisions sont indiqués dans le document de mise en œuvre des installations et services (FASID) concerné.

6.2.2 Une prévision d'aérodrome est publiée à une heure spécifiée, au plus tôt une heure avant le début de la période de validité de la prévision, et consiste en un exposé concis des conditions météorologiques prévues sur un aérodrome pour une période déterminée.

6.2.3 Les prévisions d'aérodrome et leurs amendements sont établis sous la forme de TAF ; ils comprennent les renseignements ci-après dans l'ordre indiqué :

- a) identification du type de prévision ;
- b) indicateur d'emplacement ;
- c) heure d'établissement de la prévision ;



RTA 3 - Assistance météorologique à la navigation aérienne internationale

- d) identification d'une prévision manquante, le cas échéant ;
- e) date et période de validité de la prévision ;
- f) identification d'une prévision annulée, le cas échéant ;
- g) vent de surface ;
- h) visibilité ;
- i) Phénomènes météorologiques ;
- j) nuages ;
- k) changements significatifs prévus à l'un ou plusieurs des éléments ci-dessus pendant la période de validité.

Des éléments facultatifs seront inclus dans les TAF conformément à l'accord régional de navigation aérienne.

Note. — La visibilité indiquée dans les TAF représente la visibilité dominante prévue.

6.2.4 Les centres météorologiques d'aérodrome qui établissent des TAF doivent tenir les prévisions constamment à jour et, s'il y a lieu, communiquent rapidement les amendements nécessaires. La longueur des messages de prévisions et le nombre de changements indiqués dans la prévision seront maintenus au minimum.

Note. — Des indications sur des façons de tenir les TAF constamment à jour figurent au Chapitre 3 du Manuel des pratiques de météorologie aéronautique (Doc 8896).

6.2.5 Les TAF qu'il n'est pas possible de tenir constamment à jour sont annulées.

6.2.6 La période de validité des TAF régulières ne soit pas inférieure à 6 heures, ni supérieure à 30 heures ; la durée de cette période doit être déterminée par voie d'accord régional de navigation aérienne. Les TAF régulières d'une durée de validité de moins de 12 heures doivent être communiqués toutes les 3 heures et les prévisions d'une durée de validité comprise entre 12 heures et 30 heures doivent être communiquées toutes les 6 heures.

6.2.7 Les centres météorologiques d'aérodrome qui publient une TAF veillent à ce qu'il n'y ait, à tout moment, qu'une seule TAF valide à un aérodrome.

6.3 Prévisions pour l'atterrissage

6.3.1 Une prévision pour l'atterrissage est établie par le centre météorologique d'aérodrome désigné par l'administration météorologique intéressée ; de telles prévisions visent à répondre aux besoins des usagers locaux et des aéronefs qui se trouvent à moins d'une heure de vol environ de l'aérodrome.

6.3.2 Les prévisions d'atterrissage sont établies sous la forme d'une prévision de tendance

6.3.3 La prévision de tendance se compose d'un exposé concis des changements significatifs prévus dans les conditions météorologiques à l'aérodrome et est jointe à un message d'observation météorologique régulière locale ou spéciale locale, à un METAR ou à un SPECI. La période de validité



RTA 3 - Assistance météorologique à la navigation aérienne internationale

d'une prévision de tendance est de 2 heures à partir de l'heure du message d'observation qui fait partie de la prévision d'atterrissage.

6.4 Prévisions pour le décollage

6.4.1 Les prévisions pour le décollage sont établies par le centre météorologique d'aérodrome désigné par l'administration météorologique intéressée si elles sont exigées en vertu d'un accord entre l'administration météorologique et les exploitants.

6.4.2 Une prévision pour le décollage se rapporte à une période de temps déterminée et contient des renseignements sur les conditions prévues sur l'ensemble des pistes en ce qui concerne la direction et la vitesse du vent de surface ainsi que leurs variations, la température, la pression (QNH) et tous autres éléments qui font l'objet d'un accord local.

6.4.3 Une prévision pour le décollage est fournie aux exploitants et aux membres d'équipage de conduite sur demande dans les 3 heures qui précèdent l'heure de départ prévue.

6.4.4 Les centres météorologiques d'aérodrome qui établissent des prévisions pour le décollage doivent tenir les prévisions constamment à jour et, le cas échéant, diffusent rapidement les amendements.

6.5 Prévisions de zone pour les vols à basse altitude (Sans objet)



CHAPITRE 7 Renseignements SIGMET et AIRMET, avertissements d'aérodrome et avertissements de cisaillement du vent

Note. — Les spécifications techniques et les critères détaillés se rapportant à ce chapitre figurent à l'Appendice 6.

7.1 Renseignements SIGMET

7.1.1 Des renseignements SIGMET doivent être établis et communiqués par un centre de veille météorologique et doivent donner une description concise en langage clair abrégé des cas d'occurrence effective ou prévue de phénomènes météorologiques en route spécifiés et d'autres phénomènes touchant l'atmosphère qui peuvent affecter la sécurité de l'exploitation aérienne, ainsi que de l'évolution de ces phénomènes dans le temps et dans l'espace.

7.1.2 Les renseignements SIGMET doivent être annulés lorsque les phénomènes ont cessé de se manifester ou lorsqu'il n'est plus prévu qu'ils se manifestent dans la région.

7.1.3 La période de validité d'un message SIGMET ne doit pas dépasser 4 heures.

Dans le cas particulier des messages SIGMET concernant un nuage de cendres volcaniques ou un cyclone tropical, la période de validité doit être augmentée à 6 heures.

7.1.4 (Sans objet.)

7.1.5 Une étroite coordination doit être maintenue entre le centre de veille météorologique et le centre de contrôle régional/centre d'information de vol associé pour assurer la cohérence des renseignements sur les cendres volcaniques inclus dans les SIGMET et les NOTAM.

7.1.6 Les messages SIGMET doivent être établis et communiqués 4 heures au maximum avant le début de la période de validité.

7.2 Renseignements AIRMET

(Sans objet)

7.3 Avertissements d'aérodrome

7.3.1 Les avertissements d'aérodrome sont communiqués par le centre météorologique d'aérodrome désigné par l'administration météorologique intéressée et donnent des renseignements concis sur les conditions météorologiques qui peuvent nuire aux aéronefs au sol, y compris les aéronefs en stationnement, ainsi qu'aux installations et services d'aérodrome.



7.3.2 Les avertissements d'aérodrome sont annulés lorsque les conditions cesseront de se manifester et/ou lorsqu'il ne sera plus prévu qu'elles se manifesteront à l'aérodrome.

7.4 Avertissements et alertes de cisaillement du vent

Note. —Des éléments indicatifs sur le cisaillement du vent figurent dans le Manuel sur le cisaillement du vent dans les basses couches (Doc 9817). Les alertes de cisaillement du vent complètent en principe les avertissements de cisaillement du vent et l'ensemble des deux a pour but d'améliorer la conscience de la situation en ce qui concerne le cisaillement du vent.

7.4.1 Les avertissements de cisaillement du vent sont établis par le centre météorologique d'aérodrome désigné par l'administration météorologique compétente et doivent donner des renseignements concis sur l'existence, observée ou prévue, d'un cisaillement du vent qui peut causer des difficultés aux aéronefs sur la trajectoire d'approche ou la trajectoire de décollage ou pendant l'approche en circuit, à partir du niveau de la piste jusqu'à une hauteur de 500 m (1 600 ft) au-dessus de ce niveau, ainsi qu'aux aéronefs sur la piste pendant le roulement à l'atterrissage ou au décollage. Lorsqu'il a été démontré que la topographie locale peut provoquer un cisaillement du vent notable à des hauteurs supérieures à 500 m (1 600 ft) au-dessus du niveau de la piste, cette hauteur n'est pas considérée comme une limite.

7.4.2 Les avertissements de cisaillement du vent destinés aux aéronefs à l'arrivée et/ou aux aéronefs au départ sont annulés lorsque des comptes rendus d'aéronef indiquent qu'il n'y a plus de cisaillement du vent, ou encore après un délai convenu. Les critères d'annulation d'un avertissement de cisaillement du vent sont fixés localement pour chaque aérodrome, après accord entre l'administration météorologique, le fournisseur de services ATS et les exploitants intéressés.

7.4.3 Aux aérodromes où le cisaillement du vent fait l'objet d'une surveillance au moyen d'un équipement sol automatisé de télédétection ou de détection, les alertes de cisaillement du vent produites par un tel système doivent être diffusées. Ces alertes doivent donner des renseignements concis à jour sur l'existence observée des cisaillements du vent provoquant une variation de 7,5 m/s (15 kt) ou plus du vent debout/arrière qui peut causer des difficultés aux aéronefs sur la trajectoire d'approche finale ou de décollage initiale ou en course de roulement à l'atterrissage ou au décollage.

7.4.4 Les alertes de cisaillement du vent doivent être actualisées à des intervalles ne dépassant pas 1 minute et annulées dès que la variation du vent debout/arrière devient inférieure à 7,5 m/s (15 kt).

.....



CHAPITRE 8 RENSEIGNEMENTS CLIMATOLOGIQUES AERONAUTIQUES

Note. — Les spécifications techniques et les critères détaillés se rapportant à ce chapitre figurent à l'Appendice 7.

8.1 Dispositions générales

Note. — lorsqu'il n'est pas possible dans la pratique de satisfaire les besoins de renseignements climatologiques aéronautiques à l'échelon national, la collecte, le traitement et le stockage des observations sont accomplis au moyen d'installations informatiques disponibles pour usage international, et le soin d'élaborer les renseignements climatologiques aéronautiques nécessaires est délégué par accord entre les prestataires des services météorologiques intéressés.

8.1.1 Les renseignements climatologiques aéronautiques nécessaires à la planification des vols sont établis sous la forme de tableaux climatologiques d'aérodrome et de résumés climatologiques d'aérodrome. Ces renseignements sont fournis aux usagers aéronautiques conformément aux accords conclus entre l'administration météorologique et ces usagers.

Note. — Les données climatologiques nécessaires à la planification des aérodromes sont indiquées dans le RTA 14, Volume I, § 3.1.4, et dans le Supplément A.

8.1.2 Les renseignements climatologiques aéronautiques sont fondés sur des observations réalisées pendant une période d'au moins cinq ans et que cette période est indiquée dans les renseignements fournis.

8.1.3 Les renseignements climatologiques se rapportant aux emplacements de nouveaux aérodromes et de pistes supplémentaires aux aérodromes existants aussitôt que possible avant que ces aérodromes et pistes ne soient mis en service.

8.2 Tableaux climatologiques d'aérodrome

L'administration météorologique prend toutes les dispositions pour que les données d'observation nécessaires soient recueillies et conservées, et qu'il soit en mesure :

- a) d'établir des tableaux climatologiques d'aérodrome pour chaque aérodrome international régulier et de dégagement situé sur son territoire ;
- b) de mettre à la disposition de l'utilisateur aéronautique ces tableaux climatologiques dans des délais convenus entre l'administration météorologique et ledit usager.

8.3 Résumés climatologiques d'aérodrome

Les résumés climatologiques d'aérodrome en se conformant aux procédures prescrites par l'Organisation météorologique mondiale sont élaborés. Ces résumés sont soit publiés, soit mis à la disposition des usagers aéronautiques sur demande. S'il n'existe pas de moyens informatiques, ces sommaires sont élaborés publiés et mis à jour selon les besoins suivant les modèles spécifiés par l'Organisation météorologique mondiale.



8.4 Copies des données d'observations météorologiques

L'administration météorologique doit mettre à la disposition de toute autre administration météorologique, des exploitants et de tous ceux qu'intéressent les applications de la météorologie à la navigation aérienne internationale, sur demande et dans la mesure du possible, les données d'observations météorologiques nécessaires aux recherches, aux enquêtes et aux analyses opérationnelles.

.....



CHAPITRE 9 ASSISTANCE AUX EXPLOITANTS ET AUX MEMBRES D'EQUIPAGE DE CONDUITE

Note. — Les spécifications techniques et les critères détaillés se rapportant à ce chapitre figurent à l'Appendice 8.

9.1 Dispositions générales

9.1.1 Les renseignements météorologiques sont fournis aux exploitants et aux membres d'équipage de conduite pour servir :

- a) au planning avant le vol effectué par l'exploitant ;
- b) à la replanification en vol par les exploitants qui utilisent un contrôle d'exploitation centralisé des vols;
- c) aux membres d'équipage de conduite avant le départ ;
- d) aux aéronefs en vol.

9.1.2 Les renseignements météorologiques fournis aux exploitants et aux membres d'équipage de conduite couvrent le vol en ce qui concerne le temps, l'altitude et l'étendue géographique. Ils se rapportent donc à des heures déterminées ou à des périodes appropriées, et concernent la totalité du trajet jusqu'à l'aérodrome d'atterrissage prévu, en couvrant aussi les conditions météorologiques prévues entre l'aérodrome d'atterrissage prévu et un aérodrome de dégagement désigné par l'exploitant.

9.1.3 Les renseignements météorologiques fournis aux exploitants et aux membres d'équipage de conduite doivent être les plus récents et comprennent les éléments suivants, ainsi qu'il aura été établi par l'administration météorologique en consultation avec les exploitants intéressés :

- a) les prévisions
 - 1) du vent et de la température en altitude
 - 2) de l'humidité en altitude
 - 3) de l'altitude géo potentielle des niveaux de vol
 - 4) du niveau de vol et de la température de la tropopause
 - 5) de la direction, de la vitesse et du niveau de vol du vent maximal
 - 6) des phénomènes SIGWX ; et
 - 7) de cumulonimbus, de givrage et de turbulences ;
 - 8) les renseignements sur les phénomènes de météorologie de l'espace concernant l'ensemble de la route.

Note 1. — Les prévisions de l'humidité en altitude et de l'altitude géo potentielle des niveaux de vol ne sont utilisées que pour la planification automatique des vols et n'ont pas à être affichées.



RTA 3 - Assistance météorologique à la navigation aérienne internationale

Note 2. — Les prévisions de cumulonimbus, de givrage et de turbulences sont destinées à être traitées et, s'il y a lieu, visualisées selon les seuils spécifiques applicables aux opérations de l'utilisateur.

- b) les METAR ou SPECI pour l'aérodrome de départ et l'aérodrome d'atterrissage prévu, ainsi que les aérodromes de dégagements au décollage, en route et à destination
- c) les TAF ou TAF amendés pour l'aérodrome de départ et l'aérodrome d'atterrissage prévu ainsi que pour les aérodromes de dégagement au décollage, en route et à destination
- d) les prévisions pour le décollage
- e) les renseignements SIGMET ainsi que les comptes rendus en vol spéciaux appropriés concernant l'ensemble de la route

Note. — Les comptes rendus en vol spéciaux appropriés sont ceux qui n'ont pas déjà servi à l'établissement de SIGMET.

- f) (sans objet)
- g) (sans objet)
- h) Les avertissements d'aérodrome pour l'aérodrome local
- i) les images provenant de satellites météorologiques ;
- j) Les renseignements fournis par le radar météorologique au sol ;
- k) Les renseignements sur les phénomènes de météorologie de l'espace concernant l'ensemble de la route.

9.1.4 Les prévisions énumérées au § 9.1.3, alinéa a), sont produites à partir des prévisions numériques provenant des CMPZ lorsque ces prévisions couvrent la trajectoire de vol prévue en ce qui concerne le temps, l'altitude et l'étendue géographique, sauf disposition contraire convenue entre l'administration météorologique et l'exploitant intéressé

9.1.5 Lorsqu'il est indiqué que les prévisions proviennent des CMPZ, on n'apporte aucune modification à leur teneur météorologique.

9.1.6 Les cartes produites à partir des prévisions numériques provenant des CMPZ sont mises à disposition, selon les besoins des exploitants, pour les zones de couvertures fixes illustrées sur les figures A8-1, A8-2 et A8-3 en appendice 8

9.1.7 Lorsque les prévisions du vent et de la température en altitude indiquées au §9.1.3, alinéa a) 1), sont fournies sous forme de cartes, il s'agit de cartes prévues à échéance fixe pour les niveaux de vol spécifiés à l'Appendice 2, § 1.2.2, alinéa a). Lorsque les prévisions des phénomènes SIGWX indiquées au § 9.1.3, alinéa a) 6), sont fournies sous forme de cartes, il s'agit de cartes prévues à échéance fixe pour une couche atmosphérique limitée par les niveaux de vol spécifiés à l'Appendice 2, §1.3.2, et à l'Appendice 5, § 4.3.2.



RTA 3 - Assistance météorologique à la navigation aérienne internationale

9.1.8 Les prévisions du vent en altitude, de la température en altitude et des phénomènes SIGWX au-dessus du niveau de vol 100 demandées par l'exploitant pour le planning avant le vol et la replanification en vol seront fournies dès qu'elles sont disponibles et au plus tard 3 heures avant le départ. Les autres renseignements météorologiques demandés pour le planning avant le vol et la replanification en vol par l'exploitant seront fournis dès que possible.

9.1.9 L'administration météorologique (ASECNA et ONM) qui par l'intermédiaire des fournisseurs des services météorologiques, fournissent l'assistance aux exploitants et aux membres d'équipage de conduite doivent prendre, lorsqu'il y a lieu, des mesures de coordination avec les administrations météorologiques d'autres États afin d'obtenir de ces administrations les messages d'observations et/ou les prévisions nécessaires.

9.1.10 Les renseignements météorologiques sont fournis aux exploitants et aux membres d'équipage de conduite à l'emplacement que doit déterminer l'administration météorologique, après consultation des exploitants, et à l'heure convenue entre le centre météorologique d'aérodrome et l'exploitant concerné. L'assistance se limite normalement aux vols en provenance du territoire mauritanien, sauf disposition contraire convenue entre l'administration météorologique et l'exploitant intéressé. Aux aérodromes où il n'y a pas de centre météorologique d'aérodrome sur place, les modalités de la communication des renseignements météorologiques sont celles qui ont été convenues par accord entre l'administration météorologique et l'exploitant intéressé.

9.2 Exposé verbal, consultation et affichage

9.2.1 L'exposé verbal et/ou la consultation sont fournis sur demande aux membres d'équipage de conduite et/ou à d'autres membres du personnel technique d'exploitation. Ils ont pour objet de fournir les renseignements les plus récents disponibles sur les conditions météorologiques existantes et prévues le long de la route suivie, à l'aérodrome d'atterrissage prévu, aux aérodromes de décollage et aux autres aérodromes appropriés, soit pour expliquer et compléter les renseignements qui figurent dans la documentation de vol, soit, s'il en est ainsi convenu entre l'administration météorologique et l'exploitant, en remplacement de la documentation de vol.

9.2.2 Les renseignements météorologiques utilisés pour l'exposé verbal et la consultation comprendront tout ou partie des renseignements indiqués au § 9.1.3 ci-dessus.

9.2.3 Si le centre météorologique d'aérodrome exprime, en ce qui concerne l'évolution des conditions météorologiques sur un aérodrome, une opinion qui diffère sensiblement de celle de la prévision d'aérodrome qui figure dans la documentation de vol, l'attention des membres d'équipage de conduite est appelée sur cette divergence.

La portion de l'exposé verbal qui porte sur la divergence est notée au moment de l'exposé verbal et les notes sont mises à la disposition de l'exploitant.

9.2.4 L'exposé verbal, la consultation, l'affichage et/ou la documentation de vols nécessaires sont normalement procurés par le centre météorologique d'aérodrome associé à l'aérodrome de départ. À un aérodrome où ces services ne sont pas normalement disponibles, les dispositions prises pour répondre aux besoins des membres d'équipage de conduite sont celles qui doivent être convenues entre l'administration météorologique et l'exploitant intéressé.

Dans des circonstances exceptionnelles, retard imprévu par exemple, le centre météorologique d'aérodrome associé à l'aérodrome procure ou, si cela n'est pas possible, fait procurer un nouvel exposé verbal, une nouvelle consultation et/ou une nouvelle documentation de vol, selon les besoins.



RTA 3 - Assistance météorologique à la navigation aérienne internationale

9.2.5 Les membres d'équipage de conduite ou les autres membres du personnel technique d'exploitation pour qui l'exposé verbal, la consultation et/ou la documentation de vol sont demandés se rendent au centre météorologique d'aérodrome à l'heure convenue entre le centre météorologique d'aérodrome et l'exploitant intéressé. Lorsque les conditions locales à un aérodrome ne permettent pas de donner directement une consultation ou un exposé verbal, le centre météorologique d'aérodrome doit procurer ces services par téléphone ou par d'autres moyens appropriés de télécommunications.

9.3 Documentation de vol

Note. — Les dispositions relatives à l'emploi de systèmes automatisés d'information avant le vol pour la fourniture de la documentation de vol figurent au § 9.4.

9.3.1 La documentation de vol que doit être fournie comprend les renseignements énumérés au § 9.1.3., alinéas a), 1) et b), c) et e) et le cas échéant, g) et k. Toutefois, conformément à un accord régional de navigation aérienne ou, à défaut, par accord entre l'administration météorologique et l'exploitant intéressé, la documentation de vol destinée aux vols d'une durée inférieure ou égale à deux heures fournie après une brève escale intermédiaire ou après demi-tour en bout de ligne doit être limitée aux renseignements nécessaires pour l'exploitation tout en comprenant au minimum, dans tous les cas, des renseignements sur les éléments indiqués au § 9.1.3., alinéas e), f) et g), et, le cas échéant, g) et k.

9.3.2 Chaque fois qu'il devient manifeste que les renseignements météorologiques à inclure dans la documentation de vol diffèrent sensiblement de ceux qui ont été rendus disponibles pour le planning avant le vol et la ré planification en vol, l'exploitant est avisé immédiatement et, si possible, les renseignements modifiés lui sont fournis comme convenu entre l'exploitant et le centre météorologique d'aérodrome concerné.

9.3.3 Lorsqu'il est nécessaire d'amender une documentation de vol qui a déjà été fournie, et avant le décollage de l'avion, le centre météorologique d'aérodrome communique, selon ce qui a été convenu localement, l'amendement ou les renseignements à jour nécessaire à l'exploitant ou à l'organisme ATS local pour qu'ils soient transmis à l'avion.

9.3.4 l'administration météorologique conserver, sous forme imprimée ou dans des fichiers informatiques, une copie des renseignements fournis aux membres d'équipage de conduite, et ce pendant une période de 30 jours au moins à compter de la date de communication. Ces renseignements sont rendus disponibles sur demande pour les enquêtes ou les investigations techniques et, à cette fin, ils sont conservés jusqu'à l'achèvement de l'enquête ou des investigations techniques.

9.4 Systèmes automatisés d'information avant le vol pour les exposés verbaux, la consultation, la planification des vols et la documentation de vol

9.4.1 Aux endroits où l'administration météorologique utilise des systèmes automatisés d'information avant le vol pour fournir et afficher des renseignements météorologiques à l'intention des exploitants et des membres d'équipage pour les besoins de l'auto-briefing, de la planification du vol et de la documentation de vol, les renseignements fournis et affichés respectent les dispositions pertinentes des § 9.1 à 9.3 inclusivement.



RTA 3 - Assistance météorologique à la navigation aérienne internationale

9.4.2 Les systèmes automatisés d'information avant le vol assurant aux exploitants, membres d'équipage de conduite et autres personnels aéronautiques intéressés des points communs d'accès harmonisé aux renseignements météorologiques et aux renseignements des services d'information aéronautique soient établis par accord entre l'administration météorologique et l'administration de l'aviation civile compétente ou l'organisme auquel le pouvoir d'assurer le service a été délégué en application du § 2.1.1, alinéa c), du RTA 15.

Note. — Les renseignements météorologiques et les renseignements des services d'information aéronautique en question sont spécifiés aux § 9.1 à 9.3 du présent RTA et à l'Appendice 8, ainsi qu'au § 5.5 des PANS-AIM

9.4.3 Aux endroits où des systèmes automatisés d'information avant le vol doit être mis en place comme points communs d'accès harmonisé aux renseignements météorologiques et aux renseignements des services d'information aéronautique à l'intention des exploitants, des membres d'équipage de conduite et des autres utilisateurs aéronautiques intéressés, il incombe à l'administration météorologique compétente d'assurer la maîtrise et la gestion de la qualité des renseignements météorologiques fournis par ces systèmes, conformément aux dispositions du Chapitre 2, § 2.2.2.

Note. — Les dispositions relatives aux renseignements et à l'assurance qualité des renseignements des services d'information aéronautique figurent dans le RTA 15, Chapitres 1, 2 et 3.

9.5 Renseignements pour les aéronefs en vol.

9.5.1 Les renseignements météorologiques destinés aux aéronefs en vol doivent être fournis par un centre météorologique d'aérodrome ou un centre de veille météorologique à l'organisme des services de la circulation aérienne qui lui est associé. Les renseignements météorologiques pour le planning effectué par l'exploitant pour les aéronefs en vol doivent être fournis sur demande, s'il est convenu entre l'administration météorologique et l'exploitant intéressé.

9.5.2 Les renseignements météorologiques destinés aux aéronefs en vol sont fournis aux organismes des services de la circulation aérienne conformément aux spécifications du Chapitre 10

9.5.3 (Sans objet)



CHAPITRE 10 RENSEIGNEMENTS DESTINES AUX SERVICES DE LA CIRCULATION AERIENNE, AUX SERVICES DE RECHERCHE ET DE SAUVETAGE ET AUX SERVICES D'INFORMATION AERONAUTIQUE

Note. —Les spécifications techniques et les critères détaillés se rapportant à ce chapitre figurent à l'Appendice 9.

10.1 Renseignements destinés aux organismes des services de la circulation aérienne

10.1.1 L'administration météorologique désigne un centre météorologique d'aérodrome ou un centre de veille météorologique associé à chacun des organismes des services de la circulation aérienne. Après coordination avec l'organisme des services de la circulation aérienne, le centre météorologique d'aérodrome ou le centre de veille météorologique associé lui fournit les renseignements météorologiques les plus récents qui sont nécessaires à l'exécution de ses fonctions, ou fait en sorte que ces renseignements lui soient fournis.

10.1.2 Le centre météorologique d'aérodrome soit associé à une tour de contrôle d'aérodrome ou à un organisme de contrôle d'approche pour la fourniture des renseignements météorologiques.

10.1.3 Un centre de veille météorologique doit être associé à un centre d'information de vol ou à un centre de contrôle régional pour la fourniture des renseignements météorologiques.

10.1.4 Lorsque, en raison de circonstances locales, il est opportun de partager les fonctions de centre météorologique d'aérodrome ou de centre de veille météorologique associé entre deux ou plusieurs centres météorologiques d'aérodrome ou centres de veille météorologique, la répartition des fonctions doit être déterminée par l'administration météorologique en consultation avec l'autorité ATS compétente.

10.1.5 Tout renseignement météorologique demandé par un organisme ATS pour un aéronef dans une situation d'urgence est fourni aussi rapidement que possible.

10.2 Renseignements destinés aux organismes des services de recherche et de sauvetage

Les centres météorologiques d'aérodrome ou les centres de veille météorologique désignés par l'administration météorologique, conformément à un accord régional de navigation aérienne, fournissent aux organismes des services de recherche et de sauvetage les renseignements météorologiques dont ils ont besoin, dans la forme mutuellement convenue. À cet effet, le centre



RTA 3 - Assistance météorologique à la navigation aérienne internationale

météorologique d'aérodrome ou le centre de veille météorologique désigné assure la liaison avec l'organisme des services de recherche et de sauvetage pendant toute la durée des opérations de recherche et de sauvetage.

10.3 Renseignements destinés aux organismes des services d'information aéronautique

L'administration météorologique, en coordination avec l'Agence Nationale de l'Aviation Civile, doit prendre toutes les dispositions pour fournir des renseignements météorologiques à jour aux organismes des services d'information aéronautique compétents, selon les besoins, pour leur permettre de s'acquitter de leurs fonctions.

CHAPITRE 11 BESOINS DE MOYENS DE COMMUNICATION ET UTILISATION DE CES MOYENS

Note. — Les spécifications techniques et les critères détaillés se rapportant à ce chapitre figurent à l'Appendice 10.

Note 2. — Il incombera à chaque administration météorologique de décider de sa propre organisation interne et de sa responsabilité en ce qui concerne la mise en œuvre des moyens de télécommunications dont il est question dans le présent chapitre.

11.1 Besoins de moyens de communication

11.1.1 Des moyens de télécommunications appropriés sont mis à la disposition des centres météorologiques d'aérodrome et, au besoin, des stations météorologiques aéronautiques pour leur permettre de fournir les renseignements météorologiques nécessaires aux organismes des services de la circulation aérienne sur les aérodromes dont ces centres et stations sont chargés et, en particulier, aux tours de contrôle d'aérodrome, aux organismes de contrôle d'approche et aux stations de télécommunications aéronautiques qui desservent ces aérodromes.

11.1.2 Des moyens de télécommunications appropriés doivent être mis à la disposition des centres de veille météorologique pour leur permettre de fournir les renseignements météorologiques nécessaires aux organismes des services de la circulation aérienne et des services de recherche et sauvetage pour les régions d'information de vol, les régions de contrôle et les régions de recherche et de sauvetage dont ces centres sont chargés, et en particulier aux centres d'information de vol, aux centres de contrôle régional et aux centres de coordination de sauvetage, ainsi qu'aux stations de télécommunications aéronautiques qui leur sont associées.

11.1.3 Des moyens de télécommunications appropriés doivent être mis à la disposition des centres mondiaux de prévisions de zone pour leur permettre de diffuser les produits du système mondial de prévisions de zone à l'intention des centres météorologiques d'aérodrome, des administrations météorologiques et des autres usagers.

11.1.4 Les moyens de télécommunications entre les centres météorologiques d'aérodrome ou, le cas échéant, les stations météorologiques aéronautiques et les tours de contrôle



RTA 3 - Assistance météorologique à la navigation aérienne internationale

d'aérodrome ou les organismes de contrôle d'approche permettent des communications vocales directes, la vitesse à laquelle les communications peuvent être établies étant telle que l'un quelconque des organismes mentionnés ci-dessus puisse normalement être atteint dans un délai de 15 secondes environ.

11.1.5 Les moyens de télécommunications entre les centres météorologiques d'aérodrome ou les centres de veille météorologique d'une part et les centres d'information de vol, centres de contrôle régional, centres de coordination de sauvetage et stations de télécommunications aéronautiques d'autre part, permettent :

- a) des communications vocales directes, la vitesse à laquelle les communications peuvent être établies étant telle que l'un quelconque des organismes mentionnés ci-dessus puisse normalement être atteint dans un délai de 15 secondes environ ;
- b) des communications par téléimpression, lorsque les destinataires ont besoin d'un enregistrement écrit ; la durée d'acheminement de ces messages ne devrait pas dépasser 5 minutes.

Note. — Aux § 11.1.4 et 11.1.5 l'expression « 15 secondes environ » se rapporte aux communications téléphoniques assurées par l'intermédiaire d'un standard et l'expression « 5 minutes » se rapporte aux communications par téléimpression qui font intervenir une retransmission.

11.1.6 Les moyens de télécommunications nécessaires conformément au §11.1.4 et 11.1.5 ci-dessus soient complétés, selon les besoins, par d'autres formes de communication visuelle ou auditive, par exemple la télévision en circuit fermé ou des systèmes de traitement de l'information distincts.

11.1.7 Les dispositions nécessaires soient prises, par voie d'accord entre l'administration météorologique et les exploitants, pour permettre aux exploitants de mettre en place les moyens de télécommunications appropriés en vue d'obtenir les renseignements météorologiques des centres météorologiques d'aérodrome ou d'autres sources appropriées.

11.1.8 Des installations et services de télécommunications convenables sont mis à la disposition des centres météorologiques pour leur permettre d'échanger des renseignements météorologiques d'exploitation avec d'autres centres météorologiques.

11.1.9 Les moyens de télécommunications utilisés pour l'échange de renseignements météorologiques d'exploitation soient le service fixe aéronautique.

Note 1. — Trois systèmes de diffusion par satellite du service fixe aéronautique qui assurent une couverture mondiale sont utilisés pour appuyer les échanges mondiaux de renseignements météorologiques d'exploitation. Les dispositions relatives aux systèmes de diffusion par satellite figurent dans le RTA 10, Volume III, Partie 1, § 10.1 et 10.2.

Note 2. — Des éléments indicatifs sur les renseignements météorologiques d'exploitation non chrono sensibles et sur les aspects pertinents de l'Internet public figurent dans les Lignes directrices sur l'utilisation d'Internet dans des applications aéronautiques (Doc 9855).

11.2 Utilisation des moyens de communication du service fixe aéronautique et de l'Internet public — Bulletins météorologiques

Les bulletins météorologiques contenant des renseignements météorologiques d'exploitation qui doivent être transmis par l'intermédiaire du service fixe aéronautique ou de l'Internet public sont établis par le centre météorologique ou la station météorologique aéronautique appropriée.



RTA 3 - Assistance météorologique à la navigation aérienne internationale

Note. — Les bulletins météorologiques contenant des renseignements météorologiques d'exploitation qu'il est permis de transmettre par l'intermédiaire du service fixe aéronautique, ainsi que les priorités et indicateurs de priorité correspondants, sont spécifiés dans le RTA 10, Volume II, Chapitre 4.

11.3 Utilisation des moyens de communication du service fixe aéronautique produits du système mondial de prévisions de zone

(Sans objet)

11.4 Utilisation des moyens de communication du service mobile aéronautique

La teneur et la forme des renseignements météorologiques transmis aux aéronefs et par les aéronefs sont conformes aux dispositions du présent RTA.

11.5 Utilisation du service de liaison de données aéronautiques Teneur du service

D-VOLMET

(Sans objet)

11.6 Utilisation du service de diffusion de renseignements aéronautiques Contenu des diffusions VOLMET

(Sans objet)

PARTIE II. APPENDICES ET SUPPLÉMENTS

APPENDICES



APPENDICE 1. DOCUMENTATION DE VOL — MODÈLES DE CARTES ET D'IMPRIMÉS

(Voir le Chapitre 9 de ce RTA.)

MODÈLE A — Renseignements OPMET

MODÈLE IS — Carte de surface isobare standard — Vents en altitude et températures en altitude

Exemple 1 — Flèches, barbules et fanions (projection de Mercator) Exemple 2 — Flèches, barbules et fanions (projection stéréographique polaire)

MODÈLE SWH — Carte du temps significatif (haute altitude)

Exemple — Projection stéréographique polaire (indiquant l'extension verticale du courant-jet)

MODÈLE SWM — Carte du temps significatif (moyenne altitude)

MODÈLE STC — Message SIGMET sous forme graphique concernant les cyclones tropicaux

MODÈLE SVA — Message SIGMET sous forme graphique concernant les cendres volcaniques

Exemple 1. Projection de Mercator

Exemple 2. Projection stéréographique polaire

MODÈLE SGE — Message SIGMET sous forme graphique concernant des phénomènes autres que les cyclones tropicaux et les cendres volcaniques

MODÈLE SN — Feuille de notations utilisées dans la documentation de vo



RTA 3 - Assistance météorologique à la navigation aérienne internationale

RENSEIGNEMENTS OPMET

MODÈLE A

COMMUNIQUÉS PAR LE CENTRE MÉTÉOROLOGIQUE DE (DATE, HEURE UTC)

INTENSITÉ

L'intensité de certains phénomènes est indiquée par « - » (léger) ; aucune indication (modéré) ; « + » (fort ou trombe terrestre/ trombe marine).

DESCRIPTIONS

MI – mince	PR – partiel	BL – chasse...élevée	TS – orage
BC – bancs	DR – chasse...basse	SH – averse(s)	FZ – se congelant [surfondu(e)]

ABRÉVIATIONS CONCERNANT LE TEMPS PRÉSENT

DZ – bruine	BR – brume	PO – tourbillons de poussière/
RA – pluie	FG – brouillard	de sable
SN – neige	FU – fumée	SQ – grain
SG – neige en grains	VA – cendres volcaniques	FC – trombe(s) (trombe terrestre
PL – granules de glace	DU – poussière étendue	ou trombe marine)
GR – grêle	SA – sable	SS – tempête de sable
GS – grésil et/ou neige roulée	HZ – brume de poussière	DS – tempête de poussière

EXEMPLES

+SHRA – forte averse de pluie
 FZDZ – bruine se congelant modérée
 +TSSNGR – orage avec forte neige et grêle

TSSN – orage avec neige modérée
 SNRA – neige et pluie modérées

SÉLECTION D'INDICATEURS D'EMPLACEMENT DE L'OACI

CYUL	Montréal/Pierre-Elliott-Trudeau Intl	HKJK	Nairobi/Jomo Kenyatta	RJTT	Tokyo Intl
EDDF	Francfort/Main	KJFK	New York/John F. Kennedy Intl	SBGL	Rio de Janeiro/Galeão Intl
EGLL	Londres/Heathrow	LFPG	Paris/Charles-de-Gaulle	YSSY	Sydney/Kingsford Smith Intl
GMMC	Casablanca/Anfa	NZAA	Auckland Intl	ZBAA	Beijing/Capital
HECA	Le Caire Intl	OBBI	Bahreïn Intl		

METAR CYUL 240700Z 27018G30KT 5000 SN FEW020 BKN045 M02/M07 Q0995=

METAR EDDF 240950Z 05015KT 9999 FEW025 04/M05 Q1018 NOSIG=

METAR LFPG 241000Z 07010KT 5000 SCT010 BKN040 02/M01 Q1014 NOSIG=

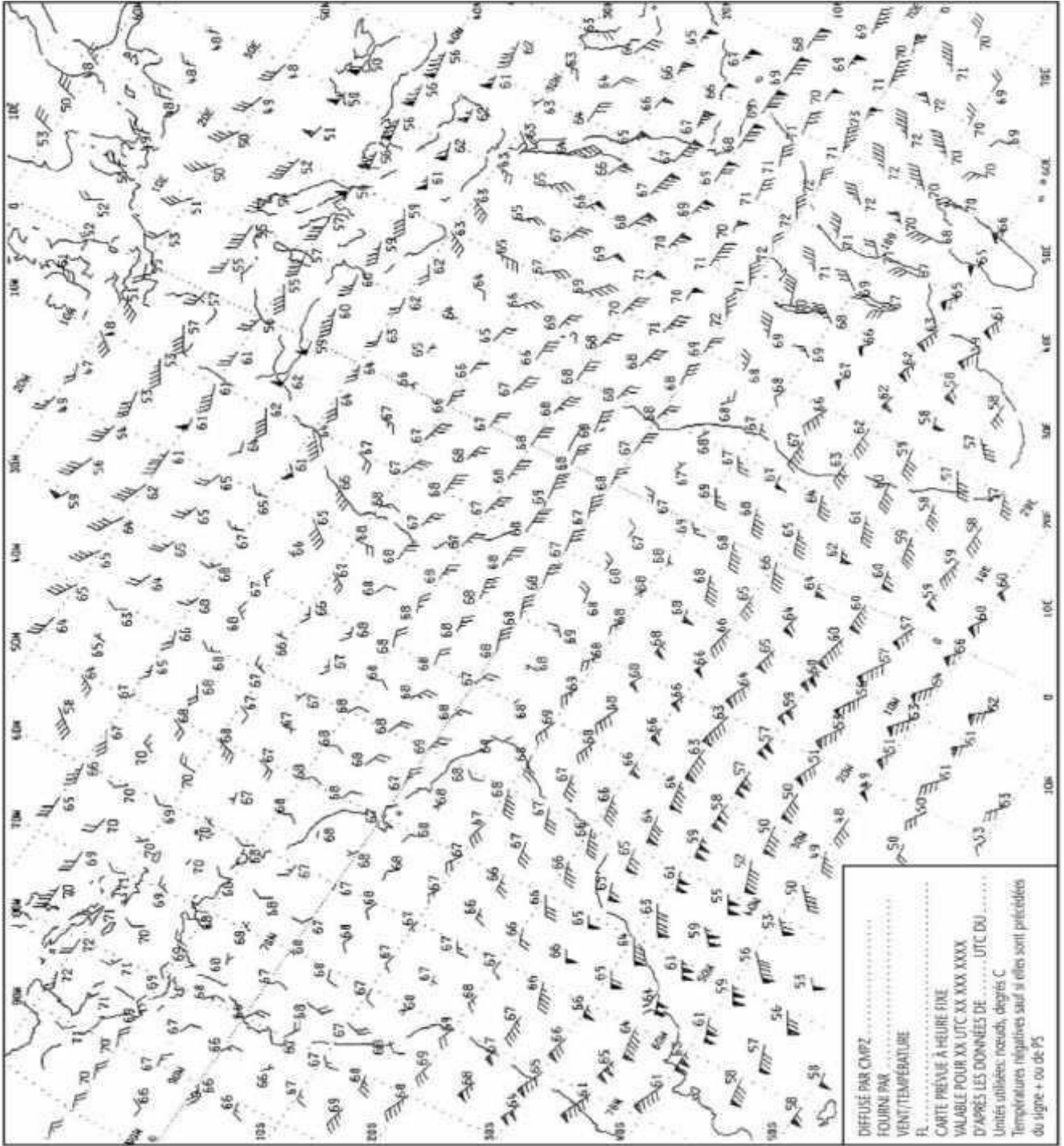
SPECI GMMC 220530Z 24006KT 5000 -TSGR BKN016TCU FEW020CB SCT026 08/07 Q1013=

TAF AMD NZAA 240855Z 2409/2506 24010KT 9999 FEW030 BECMG 2411/2413 VRB02KT 2000 HZ FM 242200 24010KT CAVOK=

TAF ZBAA 240440Z 2406/2506 13004MPS 6000 NSC BECMG 2415/2416 2000 SN OVC040 TEMPO 2418/2421 1000 SN BECMG 2500/2501 32004MPS 3500 BR NSC BECMG 2503/2504 32010G20MPS CAVOK=

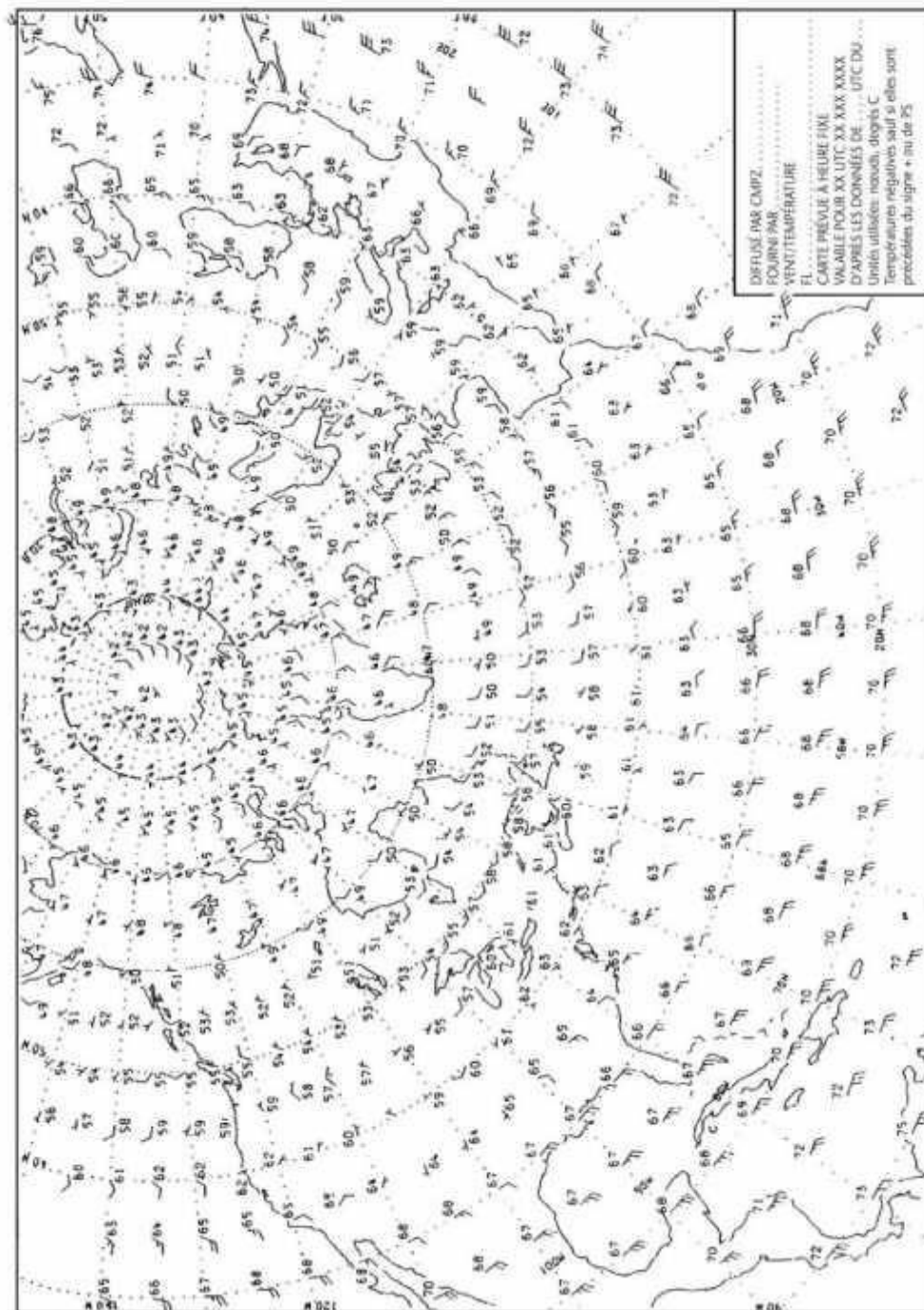
TAF YSSY 240443Z 2406/2506 05015KT 3000 BR SCT030 BECMG 2414/2416 33008KT FM 2422 04020KT CAVOK=

HECC SIGMET 2 VALID 240900/241200 HECA-HECC CAIRO FIR SEV TURB OBS N OF N27 FL 390/440 MOV E 25KMH NC.



CARTE DE SURFACE ISOBARE STANDARD — VENTS ET TEMPÉRATURES EN ALTITUDE
Exemple 2 — Flèches, barbules et fanions (projection stéréographique polaire)

MODÈLE IS



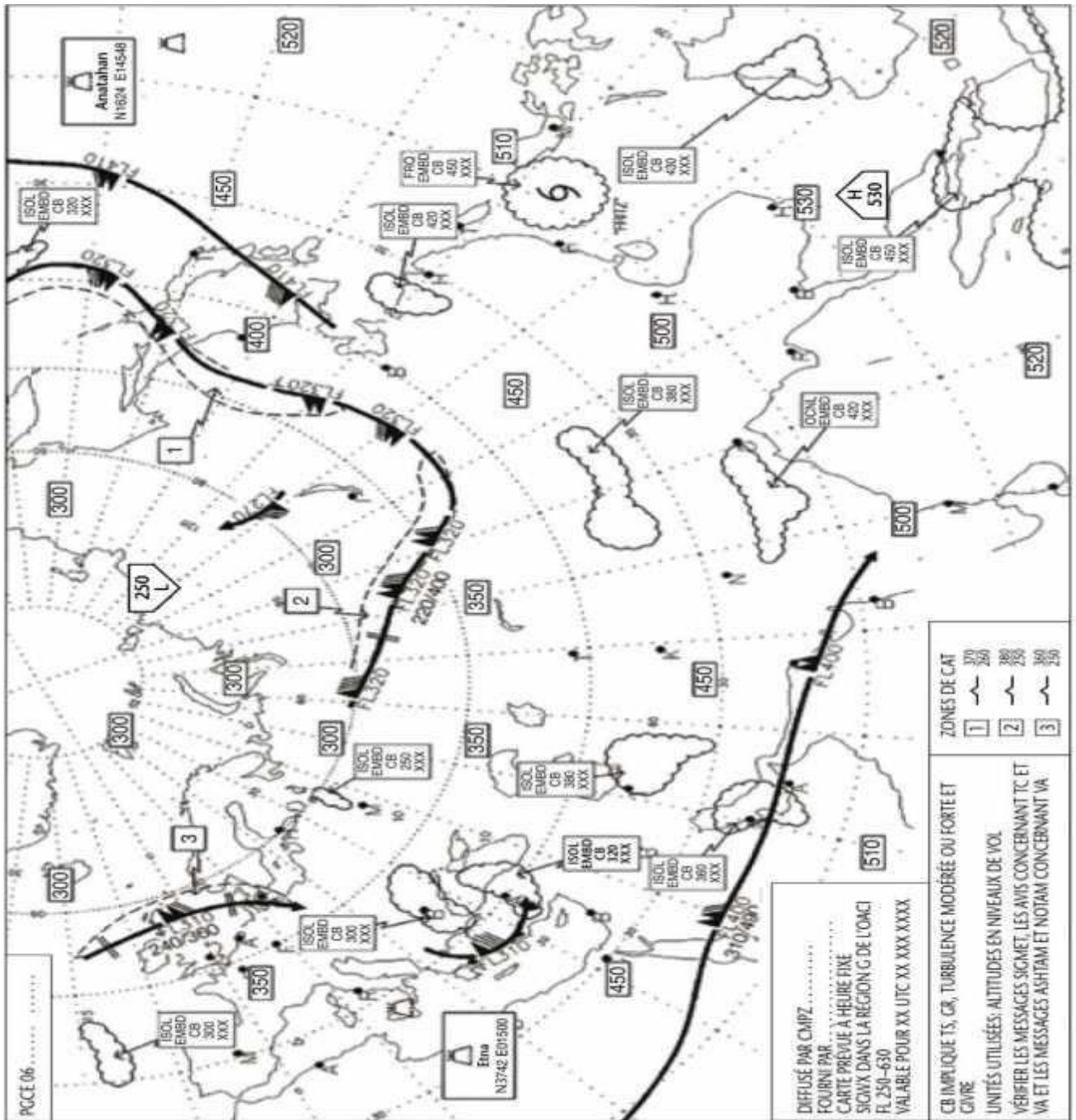


RTA 3 - Assistance météorologique à la navigation aérienne internationale

CARTE DU TEMPS SIGNIFICATIF (HAUTE ALTITUDE)

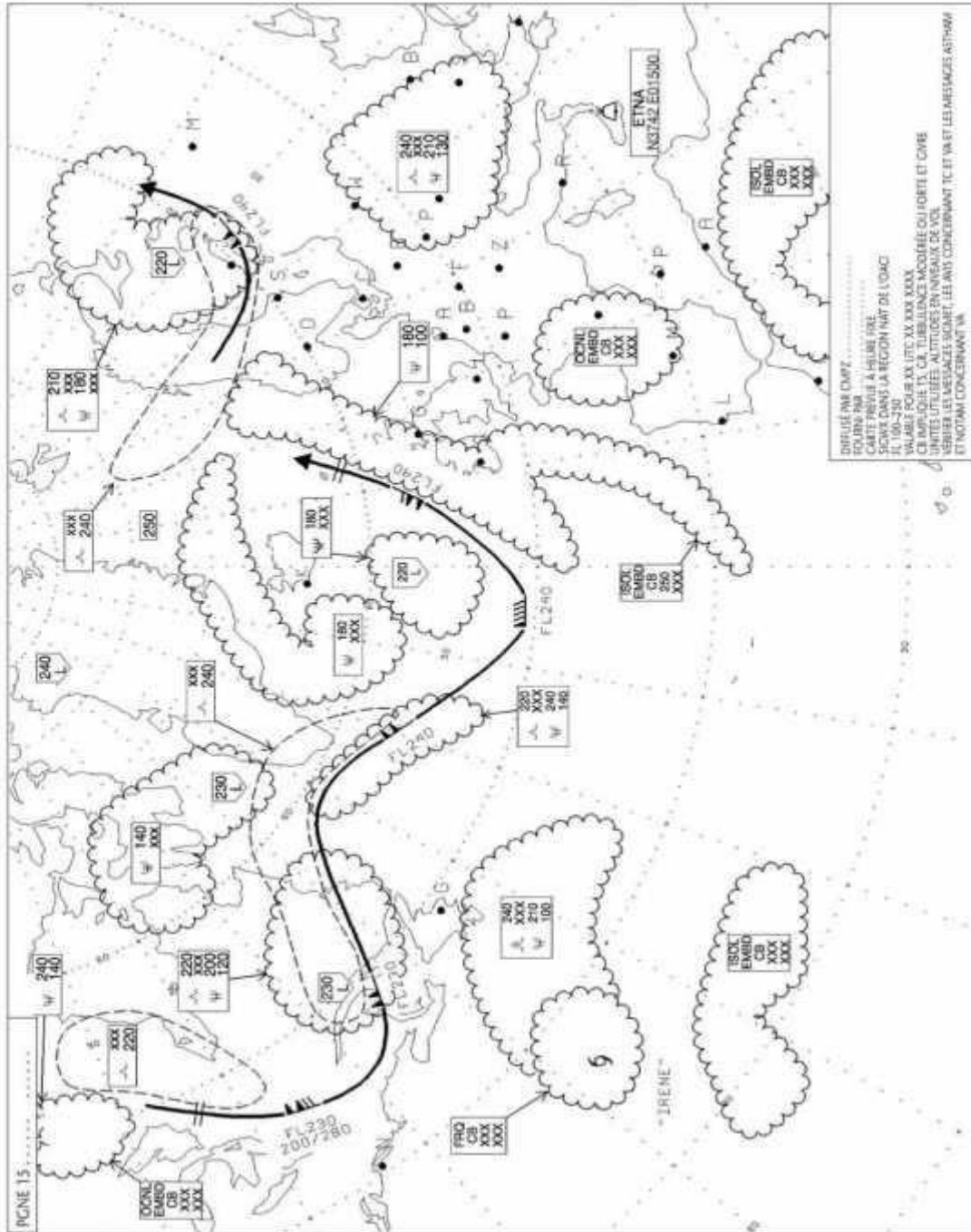
MODÈLE

SWH Exemple — Projection stéréographique polaire (indiquant l'extension verticale du courant-jet)



DIFFUSÉ PAR CMPZ
 FOURNI PAR
 CARTE PREVUE A HEURE FIXE
 SMOX DANS LA REGION G DE L'OMCI
 FL 250-630
 VALABLE POUR XX UTC XXX XXXX

<p>CB IMPRÉVUE TS, GR, TURBULENCE MODÉRÉE OU FORTE ET GIVRE</p> <p>UNITÉS UTILISÉES: ALTIITUDES EN NIVEAUX DE VOL</p> <p>VÉRIFIER LES MESSAGES SIGMET, LES AVIS CONCERNANT TC ET VA ET LES MESSAGES ASHTAM ET NOTAM CONCERNANT VA</p>	<p>ZONES DE CAT</p> <p>1 ~~~~~</p> <p>2 ~~~~~</p> <p>3 ~~~~~</p> <p>370</p> <p>300</p> <p>250</p> <p>380</p> <p>350</p> <p>360</p> <p>250</p>
---	---

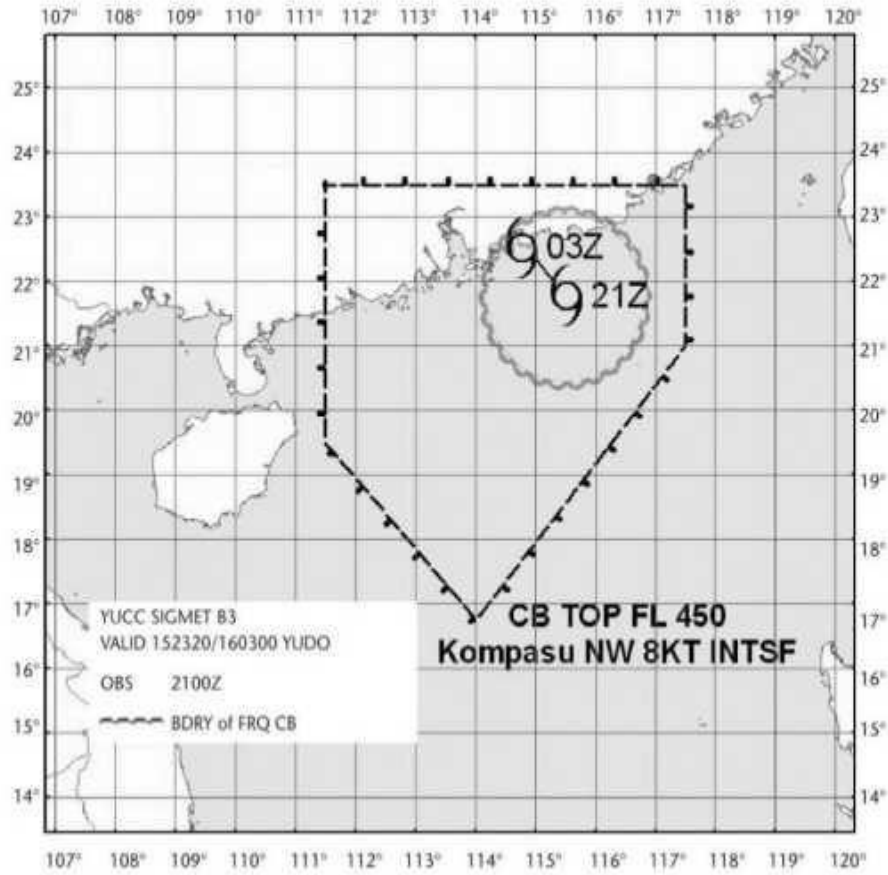




RTA 3 - Assistance météorologique à la navigation aérienne internationale

MESSAGE SIGMET SOUS FORME GRAPHIQUE CONCERNANT LES CYCLONES TROPICAUX

MODÈLE STC



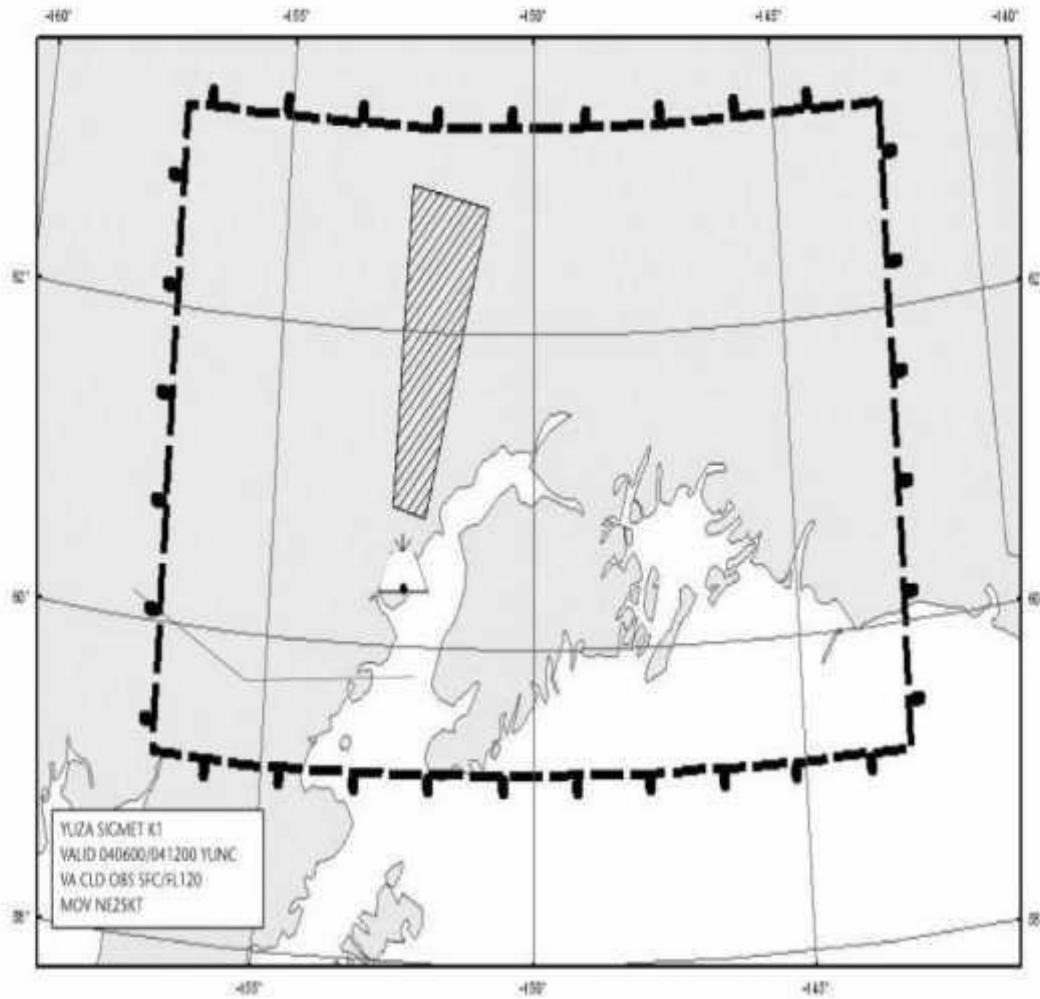
Note:  Région d'information de vol fictive.



RTA 3 - Assistance météorologique à la navigation aérienne internationale

MESSAGE SIGMET SOUS FORME GRAPHIQUE CONCERNANT LES CENDRES VOLCANIQUES

MODÈLE SVA



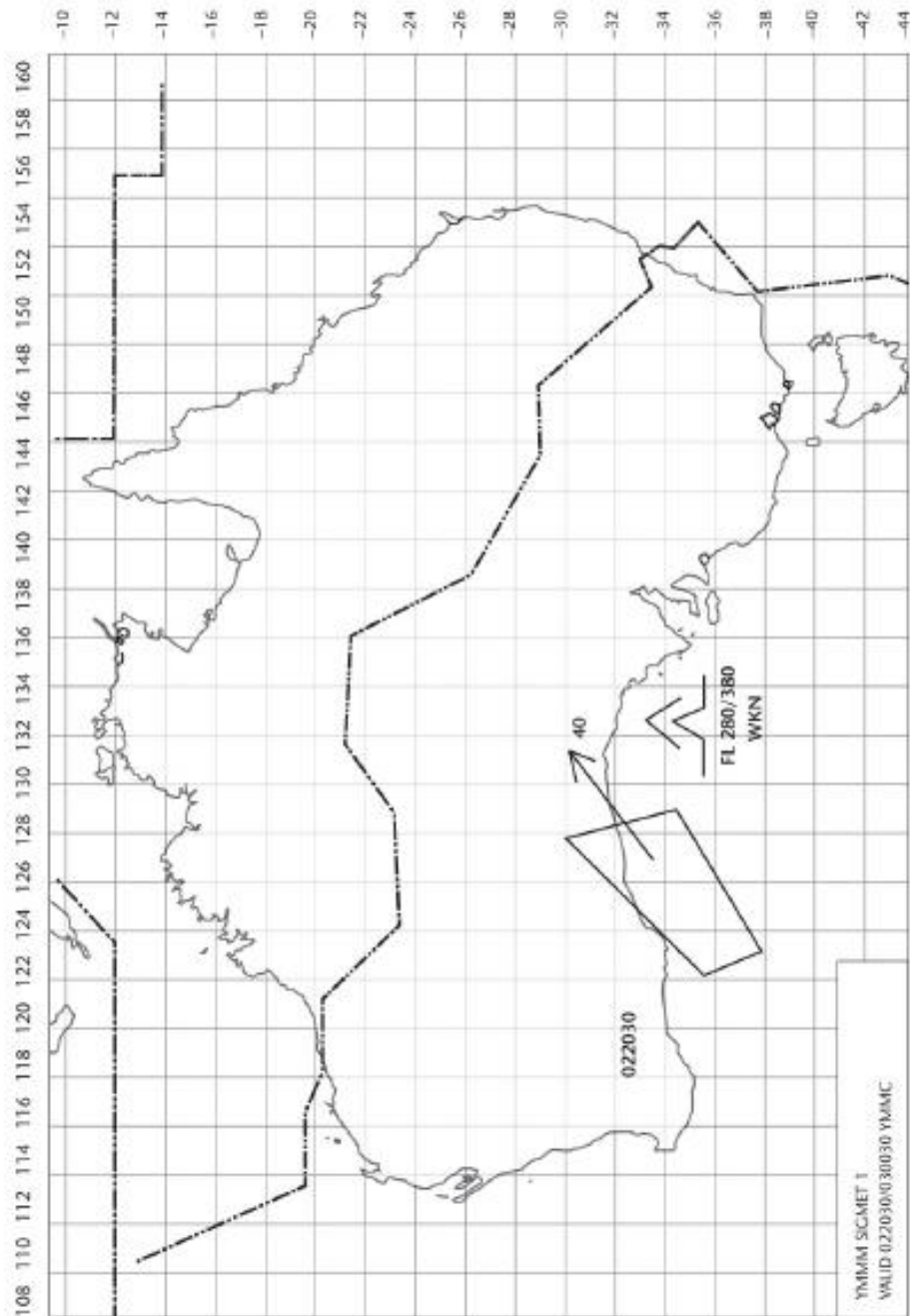
Note: Région d'information de vol fictive.



RTA 3 - Assistance météorologique à la navigation aérienne internationale

MESSAGE SIGMET SOUS FORME GRAPHIQUE CONCERNANT DES PHÉNOMÈNES AUTRES QUE LES CYCLONES TROPICAUX ET LES CENDRES VOLCANIQUES

MODÈLE SGE



RTA 3 - Assistance météorologique à la navigation aérienne internationale

FEUILLE DE NOTATIONS UTILISÉES DANS LA DOCUMENTATION DE VOL

1. Symboles du temps significatif

	Cyclone tropical		Brume
	Ligne de grains forte*		Pluie
	Turbulence modérée		Neige
	Tonnerre forte		Aurore Δ ∇ \square \circ \square
	Draies irrégulières		Claircie-rage épaissie
	Lentage modéré d'aéronef		Fume brume de basse ou de moyenne
	Lentage fort d'aéronef		Tempête de sable ou de poussières de grande épaisseur
	Neu brouillard		Brume sèche de grande épaisseur
	Volutes radiocentriques dans l'hémisphère**		Brume de grande épaisseur
	Volutes anticycloniques**		Fumée de grande épaisseur
	Obscurissement des nuages		Précipitation se condensant***

* Pour les vols internationaux, ce symbole signifie ligne de grains.
 Les informations suivantes doivent figurer sur la carte dans une case distincte : symbole de la présence de nuages radiocentriques dans l'atmosphère, latitude et longitude du lieu du développement et (si on le connaît) date et lieu de la source de radiation. De plus, le lettrage des vols de SWM indiquant un développement de radiocentriques doit porter la mention « CHECK SIGMET AND NOTAM FOR RDCACTIVITY » (vérifier s'il y a des renseignements sur le nuage radiocentrique dans les SIGMET et les NOTAM). Sur les cartes du temps significatif, le lettrage du symbole de la présence de nuages radiocentriques dans l'atmosphère devrait être placé à l'intersection de la latitude et de la longitude du lieu de la source de radiocentriques.
 ** Les informations suivantes doivent figurer sur la carte dans une case distincte : symbole d'éruption volcanique, nom de volcan (s'il est connu), latitude et longitude de l'éruption. De plus, la légende des cartes SIGMET devrait porter la mention « CHECK SIGMET, ATIS SERIES FOR TT AND UA, AND ACFTMAN AND NOTAM FOR VFR » (vérifier s'il y a des renseignements sur les données volcaniques dans les SIGMET, avis de TC, avis de VFR-TM et NOTAM). Sur les cartes du temps significatif, le lettrage du symbole de la hauteur et du lieu de l'éruption volcanique devrait être placé à l'intersection de la latitude et de la longitude du lieu de l'éruption.
 *** Ce symbole ne s'applique pas au givrage ou aux précipitations antérieures en contact avec un aéronef à 5000 pieds au-dessus de la base, selon la légende de la carte.
 Note : Les hauteurs et les latitudes indiquées sur les prévisions sont indiquées en niveau de vol, le sommet ou au-dessus de la base, selon la légende de la carte.

2. Symboles utilisés pour les fronts et les zones de convergence ainsi que d'autres caractéristiques

	Front froid à la surface		Direction, vitesse et niveau du vent maximal
	Front chaud à la surface		Ligne de convergence
	Front occlusif à la surface		Niveau de tropopause
	Front quasi stationnaire à la surface		Zone de convergence intertropicale
	Altitude maximale, en niveau de vol, de la tropopause		État de la mer
	Altitude minimale, en niveau de vol, de la tropopause		Température superficielle de la mer
	Niveau de la tropopause		Vent de surface fort de grande épaisseur

Les flèches indiquent le vent maximal dans le secteur et le niveau de vol correspondant. Si la vitesse maximale du vent est de 50 nœuds (93 nœuds) ou plus, les niveaux de vol entre lesquels le vent souffle à plus de 40 nœuds (73 nœuds) se situent en dessous du niveau correspondant à la vitesse maximale du vent. Dans l'exemple, le vent souffle à plus de 40 nœuds (73 nœuds) entre les niveaux de vol 222 et 300.

Le trait apparent descendant face du courant-jet commence fin au point où l'on prévoit une vitesse minimale de 40 nœuds (73 nœuds).

++ sont de utilité lorsque la hauteur du courant-jet, soit de +1-3 000 pieds ou la vitesse de +1-20 nœuds.

* Le symbole s'applique à un vent de surface de grande épaisseur d'une vitesse supérieure à 10 nœuds (18 nœuds).

3. Abréviations utilisées dans la description des nuages

3.1 Genres		
CI = Cirrus	AS = Altostratus	ST = Stratus
CC = Cirrocumulus	NS = Nimbocumulus	CU = Cumulus
CS = Cirrostratus	SC = Stratocumulus	CB = Cumulonimbus
AL = Altostratus		

3.2 Quantités		
Niveau à l'exception du CB		
RW = Quelques nuages (1/8 à 2/8)	BN = Nuages fragmentés (N/8 à 7/8)	
SC1 = Nuages épaiss (3/8 à 4/8)	OV = Couverture (2/8)	

3.3 Hauteurs		
Sur les cartes SAP- et SAM, les hauteurs sont indiquées en niveau de vol (FL), le sommet ou au-dessus de la base. Lorsque les sommets ou les bases sont situés en dehors de la couche de l'atmosphère à laquelle s'applique la carte, XXX est utilisé.		
Sur les cartes SAL:		
a) Les hauteurs sont indiquées en altitude (en milliers de pieds) au-dessus de la mer;		
b) L'abréviation SIC est utilisée pour indiquer le niveau de la surface.		

3.4 Représentation des lignes et des systèmes sur les cartes particulières		
4.1 Modèle SWH- et SWM- Cartes du temps significatif (haute et moyenne altitude)		

Ligne latérale - Limite des zones de temps significatif
 Ligne épaisse ordinaire - Limite des zones de CAT
 Ligne épaisse continue - Région où l'on doit s'attendre à ce qu'il y ait de la direction, du vent, de la visibilité en dessous du niveau de vol ou en dessous de la tropopause, en fonction de la hauteur indiquée sur la carte. L'abréviation « V » indique un vent en dessous du niveau de vol ou en dessous de la tropopause, en fonction de la hauteur indiquée sur la carte. L'abréviation « V » indique un vent en dessous du niveau de vol ou en dessous de la tropopause, en fonction de la hauteur indiquée sur la carte. L'abréviation « V » indique un vent en dessous du niveau de vol ou en dessous de la tropopause, en fonction de la hauteur indiquée sur la carte.

Niveau de vol à l'intérieur de pentes recaractérisées - Les pentes correspondantes à l'altitude minimale et maximale de la topographie de la tropopause sont indiquées précédemment par les lettres « U » et « L », accompagnées de la hauteur en mètres ou en pieds et entourées d'un pentagone. Indique des niveaux de vent prévus pour les aéronefs verticaux du courant-jet et l'altitude de la tropopause même s'ils sont en dehors des limites de la projection.

4.2 Modèle SWL - Carte du temps significatif (basse altitude)

X	Foibles des centres de pression indiqués sur les cartes
L	Centre de basse pression
H	Centre de haute pression
Lignes festonnées	Limite des zones de temps significatif
Lignes linéaires	Altitude isotherme 0 °C au-dessus de la tropopause
	Note: Le niveau de l'isotherme 0 °C peut aussi être indiqué comme suit: [niveau] où le niveau de 0 °C est à une altitude de 6 000 pieds.
Chiffres au-dessus	Vitesse en nœuds ou en m/s de déplacement du système des fronts
Chiffre à l'intérieur du symbole représentant l'état de la mer	État de la mer
Chiffre à l'intérieur du symbole représentant la température superficielle de la mer	Température superficielle de la mer
Chiffre à l'extérieur du symbole représentant le vent de surface fort	Vent de surface fort

4.3 Fiches, barbilles et flèches

Les fiches indiquent la direction du vent, le nombre de lignes/barbilles correspond à la vitesse.
 Exemple: 250 / 1-3 nœuds (soit 37,3 m/s)
 Les barbilles correspondent à 5 nœuds ou 9 m/s.
 Les lignes correspondent à 19 nœuds ou 3 m/s.
 Les flèches correspondent à 5 nœuds ou 9 m/s.

* Un barbeau correspond à 10 m/s (18 nœuds)



APPENDICE 2. Spécifications techniques relatives aux systèmes mondiaux, aux centres de soutien et aux centres météorologiques

(Voir le Chapitre 3 du présent RTA.)

1. Système mondial de prévision de zone (Sans objet)

2. Centres météorologiques d'aérodrome

2.1 Utilisation des produits du SMPZ

2.1.1 Les centres météorologiques d'aérodrome doivent utiliser les prévisions provenant des CMPZ pour établir la documentation de vol lorsque ces prévisions couvrent la trajectoire de vol prévue en ce qui concerne le temps, l'altitude et l'étendue géographique, sauf disposition contraire convenue entre l'administration météorologique de la Mauritanie et l'exploitant intéressé.

2.1.2 Afin d'assurer l'uniformité et la normalisation de la documentation de vol, les données GRIB et BUFR du SMPZ et les données IWXXM, doivent être, à la réception, décodées en cartes SMPZ standard conformément aux dispositions pertinentes du présent RAS ; la teneur météorologique et l'identification de l'origine des prévisions SMPZ ne doivent pas être modifiées.

2.2 Notification au CMPZ concernant des écarts importants

Les centres météorologiques d'aérodrome qui utilisent des données BUFR du SMPZ ou des données IWXXM doivent aviser immédiatement le CMPZ concerné si des écarts importants sont décelés ou signalés dans des prévisions SIGWX du SMPZ concernant les éléments suivants :

- a) givrage, turbulence, cumulonimbus obscurcis, fréquents, noyés ou qui forment une ligne de grains et tempêtes de poussière ou de sable ;
- b) éruptions volcaniques ou dégagements accidentels de matières radioactives dans l'atmosphère qui présentent de l'importance pour l'exploitation aérienne.

Le CMPZ qui reçoit le message doit en accuser réception à l'expéditeur, avec un bref commentaire concernant le message d'observations et toute disposition prise, en employant le même moyen de communication que l'expéditeur.

Note. — Le Manuel des pratiques de météorologie aéronautique (Doc 8896) contient des éléments indicatifs sur la notification d'écarts importants.

3. Centre d'avis de centre volcanique (Sans objet)



RTA 3 - Assistance météorologique à la navigation aérienne internationale

4. Observatoire volcanologiques nationaux

(Sans objet)

5. Centre d'avis de cyclones tropicaux

(Sans objet)

6. Centres de météorologie de l'espace

(Sans objet)



APPENDICE 3. SPÉCIFICATIONS TECHNIQUES RELATIVES AUX OBSERVATIONS MÉTÉOROLOGIQUES ET AUX MESSAGES D'OBSERVATIONS MÉTÉOROLOGIQUES

(Voir le Chapitre 4 de ce RTA.)

1. Dispositions générales relatives aux observations météorologiques

1.1 Les instruments météorologiques utilisés à un aéroport doit être situé de manière à fournir des données représentatives de la zone pour laquelle les mesures sont requises.

Note. — RTA 14, Volume 1, Chapitre 9, contient des spécifications relatives à l'implantation de matériel et d'installations sur les aires opérationnelles, destinées à limiter le danger que ce matériel et ces installations pourraient présenter pour les aéronefs.

1.2 Les instruments météorologiques des stations météorologiques aéronautiques doit être exposé, utilisé et entretenus conformément aux usages, procédures et spécifications promulgués par l'Organisation météorologique mondiale (OMM).

1.3 Dans la mesure du possible, les observateurs à un aéroport doivent placer de manière à fournir des données représentatives de la zone pour laquelle les observations sont requises.

1.4 Là où un équipement automatisé fait partie d'un système d'observation semi-automatique intégré, les affichages de données doivent être mise à la disposition des organismes des services de la circulation aérienne locaux forment un sous-ensemble des affichages de données disponibles dans le centre météorologique local et doivent être parallèles à ces derniers. Sur ces affichages, chaque élément météorologique doit être accompagné d'une mention appropriée des emplacements dont il est représentatif.

2. Critères généraux relatifs aux messages d'observations météorologiques

2.1 Forme des messages d'observations météorologiques

2.1.1 Les messages d'observations régulières et spéciales locales doivent être établis en langage clair abrégé, de façon conforme au format présenté au Tableau A3-1.

2.1.2 Les METAR et les SPECI doivent être établis de façon conforme au format présenté au Tableau A3-2 et communiqués dans les formes symboliques METAR et SPECI prescrites par l'OMM.

Note. — Les formes symboliques METAR et SPECI figurent dans le Manuel des codes (OMM no 306), Volume I.1, Partie A — Codes alphanumériques.



RTA 3 - Assistance météorologique à la navigation aérienne internationale

2.1.3 les METAR et les SPECI doivent être diffusés dans un format conforme au modèle IWXXM GML en plus d'être diffusés conformément au § 2.1.2.

Note. — Les spécifications techniques pour le modèle IWXXM se trouvent dans le Manuel des codes (OMM-No 306), Volume 1.3, Partie D – Représentations dérivées de modèles de données. Des orientations sur la mise en œuvre du modèle IWXXM figurent dans le Manuel on the ICAO Meteorological Information Exchange Model (IWXXM) (Doc 10003).

2.2 Emploi de l'abréviation CAVOK

Lorsque les conditions ci-après existent simultanément au moment de l'observation :

- a) visibilité d'au moins 10 km et visibilité la plus faible non indiquée ;

Note 1. — Dans les messages d'observations régulières et spéciales locales, la visibilité correspond aux valeurs à indiquer conformément aux § 4.2.4.2 et 4.2.4.3 ; dans les METAR et SPECI, elle correspond aux valeurs à indiquer conformément au § 4.2.4.4.

Note 2. — La visibilité la plus faible est indiquée conformément au § 4.2.4.4, alinéa a).

- b) absence de nuage significatif du point de vue opérationnel ;
- c) absence de phénomène significatif pour l'aviation que citent les § 4.4.2.3, 4.4.2.5 et 4.4.2.6 ;

Les renseignements relatifs à la visibilité, à la portée visuelle de piste, au temps présent, à la nébulosité, au type des nuages et à la hauteur de leur base seront remplacés dans tous les messages d'observations météorologiques par l'abréviation « CAVOK ».

2.3 Critères pour l'établissement de messages d'observations spéciales locales et de SPECI

2.3.1 La liste de critères pour l'établissement de messages d'observations spéciales locales comprend :

- a) les valeurs qui se rapprochent le plus des minimums opérationnels adoptés par les exploitants qui desservent l'aérodrome ;
- b) les valeurs qui satisfont à d'autres besoins locaux des organismes des services de la circulation aérienne intéressés et des exploitants ;
- c) une augmentation de la température de l'air de 2 °C ou plus par rapport à la température communiquée dans le dernier message d'observation ; ou une autre valeur seuil convenue entre l'administration météorologique, l'autorité ATS compétente et les exploitants concernés ;
- d) les renseignements supplémentaires disponibles sur l'apparition de conditions météorologiques significatives dans les zones d'approche et de montée initiale, selon le Tableau A3-1 ;
- e) la situation suivante : lorsque des procédures antibruit sont appliquées conformément aux dispositions du RTA PANS-ATM et que la variation par rapport à la vitesse moyenne du vent de



RTA 3 - Assistance météorologique à la navigation aérienne internationale

surface (rafales) a changé d'au moins 2,5 m/s (5 kt) par rapport à celle qui était signalée dans le dernier message d'observation, la vitesse moyenne du vent avant et/ou après le changement étant supérieure ou égale à 7,5 m/s (15 kt) ;

f) les valeurs qui constituent des critères d'établissement d'un SPECI.

2.3.2 Des SPECI doivent être établis conformément au Chapitre 4, § 4.4.2, alinéa b), et publiés chaque fois qu'il se produit des changements répondant aux critères suivants :

a) lorsque la direction moyenne du vent de surface a changé d'au moins 60° par rapport à celle qui était indiquée dans le dernier message d'observation, la vitesse moyenne du vent avant et/ou après le changement étant supérieure ou égale à 5 m/s (10 kt) ;

b) lorsque la vitesse moyenne du vent de surface a changé d'au moins 5 m/s (10 kt) par rapport à celle qui était indiquée dans le dernier message d'observation ;

c) lorsque la variation par rapport à la vitesse moyenne du vent de surface (rafales) a changé d'au moins 5 m/s (10 kt) par rapport à celle qui était signalée dans le dernier message d'observation, la vitesse moyenne du vent avant et/ou après le changement étant supérieure ou égale à 7,5 m/s (15 kt) ;

d) en cas d'apparition, de cessation, ou de variation d'intensité de l'un quelconque des phénomènes météorologiques suivants ou d'une combinaison de ces phénomènes :

- précipitation se congelant ;
- précipitation modérée ou forte (averses comprises) ;
- orage (avec précipitation) ;

e) en cas d'apparition ou de cessation d'orage (sans précipitation) ;

f) Lorsque la nébulosité dans le cas d'une couche de nuage au-dessous de 450m (1500 ft), passe :

- 1) de SCT ou moins à BKN ou OVC ; où
- 2) de BKN ou OVC à SCT ou moins.

2.3.3 des SPECI doivent être établis conformément au Chapitre 4, § 4.4.2, alinéa b), et publiés chaque fois qu'il se produit des changements répondant aux critères ci-après :

a) lorsque le vent change en passant par des valeurs d'importance opérationnelle. Les valeurs de seuil devraient être établies par l'administration météorologique en consultation avec l'autorité ATS compétente et les exploitants intéressés, en tenant compte des changements du vent qui :

- 1) nécessiteraient de changer les pistes en service ;
- 2) indiqueraient que les composantes de vent arrière et de vent traversier sur la piste sont passées par des valeurs correspondant aux principales limites d'exploitation des aéronefs typiques qui utilisent l'aérodrome ;

b) lorsque la visibilité s'améliore et atteint ou franchit, ou se détériore et franchit, l'une ou plusieurs des valeurs ci-après :

- 1) 800, 1 500 ou 3 000 m ;



RTA 3 - Assistance météorologique à la navigation aérienne internationale

- 2) 5 000 m, lorsqu'un nombre appréciable de vols sont exécutés conformément aux règles de vol à vue ;

Note 1. — Dans les messages d'observations spéciales locales, la visibilité correspond aux valeurs à indiquer conformément aux § 4.2.4.2 et 4.2.4.3 ; dans les SPECI, elle correspond aux valeurs à indiquer conformément au § 4.2.4.4.

Note 2. — Par « visibilité », on entend « visibilité dominante », sauf dans le cas où seule la visibilité la plus faible est indiquée, conformément au § 4.2.4.4, alinéa b).

- c) lorsque la portée visuelle de piste s'améliore et atteint ou franchit, ou se détériore et franchit, l'une ou plusieurs des valeurs suivantes : 50, 175, 300, 550 ou 800 m ;
- d) en cas d'apparition, de cessation, ou de variation d'intensité de l'un quelconque des phénomènes météorologiques suivants :
- t e m p ê t e de poussière ;
 - t e m p ê t e de sable ;
 - t r o m b e (trombe terrestre ou trombe marine) ;
- e) en cas d'apparition ou de cessation de l'un quelconque des phénomènes météorologiques suivants :
- c h a s s e -poussière basse, chasse-sable basse ou chasse-neige basse ;
 - c h a s s e -poussière élevée, chasse-sable élevée ou chasse-neige élevée ;
 - g r a i n ;
- f) lorsque la hauteur de la base de la plus basse couche de nuages dits BKN ou OVC augmente et atteint ou franchit, ou diminue et franchit, une ou plusieurs des valeurs ci- après :
- 1) 30, 60, 150 ou 300 m (100, 200, 500 ou 1 000 ft) ;
 - 2) 450 m (1 500 ft), lorsqu'un nombre appréciable de vols sont exécutés conformément aux règles de vol à vue ;
- g) lorsque le ciel est obscurci et que la visibilité verticale s'améliore et atteint ou franchit, ou se détériore et franchit, l'une ou plusieurs des valeurs suivantes : 30, 60, 150 ou 300 m (100, 200, 500 ou 1 000 ft) ;
- h) tout autre critère tenant compte des minimums opérationnels d'aérodrome locaux, ainsi qu'il a été convenu entre l'administration météorologique et les exploitants concernés.

Note. — D'autres critères tenant compte des minimums opérationnels d'aérodrome locaux doivent être pris en considération en parallèle avec des critères similaires utilisés pour insérer des groupes indicateurs d'évolution ou pour amender des TAF produits comme suite à l'Appendice 5, § 1.3.2, alinéa j).



RTA 3 - Assistance météorologique à la navigation aérienne internationale

2.3.4 Lorsqu'une aggravation d'un élément météorologique s'accompagne d'une amélioration d'un autre élément, un seul SPECI doit être établi et traité comme un message d'aggravation

3. Diffusion des messages d'observations météorologiques

3.1 METAR et SPECI

3.1.1 Les METAR et les SPECI seront communiqués aux banques de données OPMET internationales ainsi qu'aux centres désignés par accord régional de navigation aérienne pour exploiter les services basés sur l'internet du service fixe aéronautique, conformément à l'accord régional de navigation aérienne.

3.1.2 Les METAR et les SPECI seront diffusés aux autres aérodromes conformément à l'accord régional de navigation aérienne.

3.1.3 Un SPECI signalant une aggravation des conditions sera diffusée immédiatement après l'observation. Un SPECI signalant une aggravation d'un élément météorologique et une amélioration d'un autre élément sera diffusé immédiatement après l'observation.

3.1.4 Un SPECI signalant une amélioration des conditions ne doit pas diffuser que si l'amélioration persiste pendant 10 minutes ; il devrait être amendé avant d'être diffusé, s'il y a lieu, pour indiquer les conditions qui règnent à l'expiration de cette période de 10 minutes.

3.2 Messages d'observations régulières et spéciales locales

3.2.1 Les messages d'observations régulières locales seront communiqués aux organismes locaux des services de la circulation aérienne et ils seront mis à la disposition des exploitants et des autres usagers à l'aérodrome.

3.2.2 Les messages d'observations spéciales locales seront communiqués aux organismes locaux des services de la circulation aérienne dès l'apparition des conditions spécifiées. Toutefois, comme convenu entre l'administration météorologique et l'autorité ATS compétente, il ne sera pas nécessaire de communiquer les observations relatives :

a) à tout élément pour lequel l'organisme local ATS est doté d'un affichage doublant celui de la station météorologique et lorsqu'il est prévu, aux termes de certains arrangements, que cet affichage servira à mettre à jour des renseignements figurant dans les messages d'observations régulières et spéciales locales ;

b) à la portée visuelle de piste, quand tous les changements de cette portée visuelle correspondant à un ou plusieurs échelons de l'échelle de mesure en usage sont communiqués à l'organisme local par un observateur se trouvant sur l'aérodrome.

Les messages d'observations spéciales locales seront mis à la disposition des exploitants et des autres usagers à l'aérodrome.



RTA 3 - Assistance météorologique à la navigation aérienne internationale

4. Observation et communication des éléments météorologiques

Note liminaire. — Une sélection de critères applicables à la communication dans les messages d'aérodrome des renseignements météorologiques visés aux § 4.1 à 4.8 figure sous forme de tableau dans le Supplément C.

4.1 Vent de surface

4.1.1 Sites

4.1.1.1 Les observations du vent de surface doivent être exécutées à une hauteur de 10 ± 1 m (30 ± 3 ft) au-dessus du sol.

4.1.1.2 les observations représentatives du vent de surface doivent effectuer au moyen de capteurs situés en des emplacements appropriés. Les capteurs utilisés pour les observations du vent de surface effectuées aux fins des messages d'observations régulières et spéciales locales doivent être situés de façon à fournir la meilleure indication possible des conditions le long de la piste et dans la zone de toucher des roues. Aux aérodromes où la topographie ou les conditions météorologiques prédominantes sont la cause d'importantes différences du vent de surface sur les diverses parties de la piste, des capteurs additionnels, doivent être installés.

Note. — Étant donné qu'il n'est pas possible en pratique de mesurer le vent de surface directement sur la piste, les observations du vent de surface pour le décollage et l'atterrissage devraient représenter la meilleure indication réalisable des vents qu'un aéronef rencontrera au cours du décollage et de l'atterrissage.

4.1.2 Affichages

4.1.2.1 Des affichages du vent de surface mesuré par chaque capteur seront placés dans la station météorologique, avec des affichages correspondants dans les locaux des organismes ATS appropriés. Les affichages situés dans la station météorologique et dans les locaux des organismes ATS seront reliés aux mêmes capteurs ; lorsque plusieurs capteurs sont nécessaires selon le § 4.1.1.2, les affichages seront clairement marqués de façon à identifier la piste et la partie de piste correspondant à chaque capteur.

4.1.2.2 Un équipement automatisé doit être utilisé pour calculer et afficher les valeurs moyennes et les variations significatives de la direction et de la vitesse du vent de surface qui sont fournies par chaque capteur.

4.1.3 Établissement des moyennes

4.1.3.1 La période d'établissement de la moyenne des observations du vent de surface sera de :

a) 2 minutes pour les messages d'observations régulières et spéciales locales et pour les affichages du vent situés dans les locaux des organismes ATS ;

b) 10 minutes pour les METAR et les SPECI ; toutefois, si la direction ou la vitesse du vent présente une discontinuité marquée au cours de cette période de 10 minutes, seules les données observées depuis



RTA 3 - Assistance météorologique à la navigation aérienne internationale

cette discontinuité servira à l'établissement de la moyenne, et la période d'établissement de la moyenne sera réduite en conséquence.

Note. — Il y a discontinuité marquée lorsqu'il se produit un changement brusque et soutenu de direction du vent de 30° ou plus, avec une vitesse du vent de 5 m/s (10 kt) avant ou après ce changement, ou un changement de vitesse du vent de 5 m/s (10 kt) ou plus, durant au moins 2 minutes.

4.1.3.2 La période d'établissement de la moyenne pour la mesure des variations de la vitesse moyenne du vent (rafales) signalées selon l'alinéa c) du § 4.1.5.2 doit être de 3 secondes pour les messages d'observations régulières locales, les messages d'observations spéciales locales, les METAR, les SPECI et les affichages de vent utilisés dans les locaux des organismes des services de la circulation aérienne pour indiquer les variations par rapport à la vitesse moyenne du vent (rafales).

4.1.4 Précision des mesures

Les indications de direction et de vitesse du vent de surface moyen ainsi que les variations par rapport au vent de surface moyen doivent respecter les critères de précision souhaitable du point de vue opérationnel qui figurent au Supplément A.

4.1.5 Communication

4.1.5.1 Dans les messages d'observations régulières locales, les messages d'observations spéciales locales, les METAR et les SPECI, la direction et la vitesse du vent de surface seront indiquées en multiples de 10 degrés vrais et en mètres par seconde (ou en nœuds), respectivement. Au besoin, les valeurs seront arrondies au multiple ou au nombre entier le plus proche.

4.1.5.2 Dans les messages d'observations régulières locales, les messages d'observations spéciales locales, les METAR et les SPECI :

- a) les unités de mesure employées pour la vitesse du vent seront indiquées ;
- b) les variations de la direction moyenne du vent au cours des 10 dernières minutes seront communiquées comme suit lorsque la variation totale est supérieure ou égale à 60° :
 - 1) lorsque la variation totale est égale ou supérieure à 60° et inférieure à 180° et que la vitesse du vent est égale ou supérieure à 1,5 m/s (3 kt), les variations seront communiquées comme les deux directions extrêmes entre lesquelles le vent de surface a varié ;
 - 2) lorsque la variation totale est égale ou supérieure à 60° et inférieure à 180° et que la vitesse du vent est inférieure à 1,5 m/s (3 kt), la direction du vent sera indiquée comme étant variable, sans direction moyenne du vent ; où
 - 3) lorsque la variation totale est de 180° ou plus, la direction du vent sera indiquée comme étant variable, sans direction moyenne du vent ;
- c) les variations par rapport à la vitesse moyenne du vent (rafales) au cours des 10 dernières minutes seront signalées lorsque la vitesse maximale du vent dépasse la vitesse moyenne :



RTA 3 - Assistance météorologique à la navigation aérienne internationale

- 1) d'au moins 2,5 m/s (5 kt) dans les messages d'observations régulières et spéciales locales et que des procédures antibruit sont utilisées en application du RTA PANS- ATM ; où
 - 2) d'au moins 5 m/s (10 kt) dans les autres cas ;
- d) une vitesse du vent inférieure à 0,5 m/s (1 kt) sera indiquée comme calme ;
- e) une vitesse du vent de 50 m/s (100 kt) ou plus sera indiquée comme étant supérieure à 49 m/s (99 kt) ;
- f) si la direction ou la vitesse du vent présente une discontinuité marquée au cours de cette période de 10 minutes, seules les variations par rapport à la direction et à la vitesse moyenne du vent qui s'est produites depuis cette discontinuité seront communiquées.

Note. — Voir la note qui suit le § 4.1.3.1.

4.1.5.3 Dans les messages d'observations régulières et spéciales locales :

- a) s'il est fait des observations du vent à plus d'un emplacement le long de la piste, les emplacements pour lesquels ces valeurs sont représentatives seront précisés
- b) s'il y a plus d'une piste en service et si elles font l'objet d'observations du vent de surface, les valeurs de vent disponibles pour chaque piste seront indiquées, et les pistes auxquelles ces valeurs se rapportent seront précisées ;
- c) lorsque les variations par rapport à la direction moyenne du vent sont indiquées selon l'alinéa b) 2) du § 4.1.5.2, les deux directions extrêmes entre lesquelles le vent de surface a varié seront indiquées ;
- d) lorsque les variations par rapport à la vitesse moyenne du vent (rafales) sont indiquées selon l'alinéa c) du § 4.1.5.2, elles seront exprimées sous forme de valeurs maximale et minimale de la vitesse du vent atteinte.

4.1.5.4 Dans les METAR et les SPECI, lorsque des variations par rapport à la vitesse moyenne du vent (rafales) sont signalées selon l'alinéa c) du § 4.1.5.2, la valeur maximale de la vitesse du vent atteinte sera indiquée.

4.2 Visibilité

4.2.1 Sites

4.2.1.1 Lorsque la visibilité est mesurée au moyen de systèmes d'instruments, elle doit être mesurée à une hauteur d'environ 2,5 m (7,5 ft) au-dessus de la piste.

4.2.1.2 Lorsque la visibilité est mesurée au moyen de systèmes d'instruments, l'obtenir des observations de visibilité représentatives en utilisant des capteurs situés à des emplacements appropriés. Les capteurs destinés aux observations de visibilité pour les messages d'observations régulières et spéciales locales devraient être situés de façon à donner les meilleures indications possibles de la visibilité le long de la piste et de la zone de toucher des roues.



RTA 3 - Assistance météorologique à la navigation aérienne internationale

4.2.2 Affichages

Lorsque la visibilité est mesurée au moyen de systèmes d'instruments, doit placer dans la station météorologique des affichages de visibilité se rapportant à chaque capteur, avec des affichages correspondants dans les locaux des organismes ATS appropriés. Les affichages de la station météorologique et ceux des locaux des organismes ATS doivent être reliés aux mêmes capteurs ; lorsque plusieurs capteurs sont nécessaires conformément au § 4.2.1, les affichages doivent être clairement marqués de façon à identifier la zone dont il s'agit, par exemple la piste et la partie de piste correspondant à chaque capteur.

4.2.3 Moyennes

Lorsque la visibilité est mesurée au moyen de systèmes d'instruments, la sortie de ces systèmes doit être actualisée au moins toutes les 60 secondes pour permettre la communication de valeurs représentatives actuelles. La moyenne devrait être établie sur une période de :

- a) 1 minute pour les messages d'observations régulières et spéciales locales et les affichages de la visibilité dans les locaux des organismes ATS ;
- b) 10 minutes pour les METAR et les SPECI ; toutefois, si la visibilité présente une discontinuité marquée au cours de la période de 10 minutes précédant immédiatement l'observation, seules les valeurs observées depuis cette discontinuité devraient servir à l'établissement de la moyenne.

Note. — Il y a discontinuité marquée lorsqu'il se produit un changement brusque et soutenu de la visibilité qui, pendant une durée d'au moins 2 minutes, atteint les critères pour l'émission de SPECI que donne le § 2.3 ou passe par ces critères.

4.2.4 Communication

4.2.4.1 Dans les messages d'observations régulières locales, les messages d'observations spéciales locales, les METAR et les SPECI, la visibilité sera exprimée en multiples de 50 m lorsqu'elle est inférieure à 800 m, en multiples de 100 m lorsqu'elle est égale ou supérieure à 800 m mais inférieure à 5 km, et par un nombre entier de kilomètres lorsqu'elle est égale ou supérieure à 5 km mais inférieure à 10 km ; une valeur de 10 km sera indiquée lorsque la visibilité est égale ou supérieure à 10 km, sauf si les conditions d'utilisation de l'abréviation « CAVOK » sont applicables. Toute valeur observée qui ne correspond pas à échelle indication utilisée sera arrondie à échelle immédiatement inférieur de cette échelle.

Note. — Les spécifications concernant l'utilisation de l'abréviation CAVOK sont données au § 2.2.

4.2.4.2 Dans les messages d'observations régulières et spéciales locales, la visibilité le long des pistes sera indiquée, avec les unités de mesure utilisées pour indiquer la visibilité.

4.2.4.3 Dans les messages d'observations régulières et spéciales locales, lorsque la visibilité est mesurée au moyen de systèmes d'instruments et :

- a) que des observations de la visibilité sont faites en plus d'un emplacement le long de la piste, comme il est spécifié au Chapitre 4, § 4.6.2.2, les valeurs représentatives de la zone de toucher des roues doivent être indiquées en premier lieu, suivies, au besoin, des valeurs représentatives du point médian et de l'extrémité d'arrêt de la piste. Les emplacements pour lesquels ces valeurs sont représentatives doivent aussi être indiqués ;



RTA 3 - Assistance météorologique à la navigation aérienne internationale

b) qu'il y a plus d'une piste en service qui fait l'objet d'observations de la visibilité, les valeurs de visibilité disponibles pour chaque piste doivent être indiquées, avec les pistes auxquelles elles se rapportent.

4.2.4.4 Il est recommandé que la visibilité indiquée dans les METAR et les SPECI doit être la visibilité dominante, telle que définie au Chapitre 1. Lorsque la visibilité n'est pas la même dans différentes directions et :

a) que la visibilité la plus faible est différente de la visibilité dominante et 1) inférieure à 1 500 m ou 2) inférieure à 50 % de la visibilité dominante et inférieure à 5 000 m, la plus faible valeur observée de la visibilité doit être indiquée également et, lorsque c'est possible, sa direction générale par rapport au point de référence de l'aérodrome au moyen de l'un des huit points de la rose des vents. Si la plus faible valeur de la visibilité est observée dans plusieurs directions, la direction la plus importante pour l'exploitation doit être indiquée ;

b) que la visibilité fluctue rapidement et que la visibilité dominante ne peut être déterminée, seule la plus faible visibilité doit être indiquée, sans indication de direction.

4.3 Portée visuelle de piste

4.3.1 Sites

4.3.1.1 la portée visuelle de piste doit être évaluée à une hauteur d'environ 2,5 m (7,5 ft) au-dessus de la piste lorsqu'on utilise un système d'instruments, et que cette hauteur soit d'environ 5 m (15 ft) au-dessus de la piste lorsque l'évaluation est effectuée par un observateur humain.

4.3.1.2 Il est nécessaire d'évaluer la portée visuelle de piste à une distance latérale de l'axe de piste ne dépassant pas 120 m. Pour les observations qui doivent être représentatives de la zone de toucher des roues, le point d'observation doit être situé à une distance de 300 m du seuil, mesurée en aval le long de la piste. Pour les observations qui doivent être représentatives du point médian et de l'extrémité d'arrêt de la piste, le point d'observation doit être situé à une distance comprise entre 1 000 et 1 500 m du seuil, mesurée parallèlement à la piste, et à une distance de 300 m environ de l'autre extrémité de la piste.

L'emplacement exact de ces points d'observation et, au besoin, des points d'observation supplémentaires doit être fixé compte tenu des facteurs aéronautiques, météorologiques et climatologiques, par exemple : pistes de longueur exceptionnelle, existence de marécages et d'autres zones propices à la formation de brouillard.

4.3.2 Systèmes d'instruments

Note. — Étant donné que la précision peut varier d'un modèle à un autre, avant de choisir un instrument pour évaluer la portée visuelle de piste, il faut en vérifier les performances. L'étalonnage d'un Diffusomètre à diffusion frontale doit être traçable et vérifiable par rapport à un Transmissomètre de référence dont la précision a été contrôlée en fonction de l'étendue de mesure opérationnelle prévue.

Des éléments indicatifs sur l'utilisation de Transmissomètre et de Diffusomètre à diffusion frontale comme éléments de systèmes d'instruments pour la portée visuelle de piste figurent dans le Manuel des méthodes d'observation et de compte rendu de la portée visuelle de piste (Doc 9328).



RTA 3 - Assistance météorologique à la navigation aérienne internationale

4.3.2.1 On utilise un système d'instruments basé sur des Transmissomètre ou des Diffusomètre à diffusion frontale pour évaluer la portée visuelle de piste sur les pistes destinées à être utilisées pour des opérations d'approche aux instruments et d'atterrissage de catégories II et III.

4.3.2.2 nécessaires d'utiliser un système d'instruments basé sur des Transmissomètre ou des Diffusomètre à diffusion frontale pour évaluer la portée visuelle de piste sur les pistes destinées à être utilisées pour des opérations d'approche aux instruments et d'atterrissage de catégorie I.

4.3.3 Affichages

4.3.3.1 Lorsque la portée visuelle de piste est déterminée au moyen de systèmes d'instruments, un affichage ou plusieurs, si nécessaire, seront placés dans la station météorologique avec des affichages correspondants dans les locaux des organismes des services de la circulation aérienne appropriés. Les affichages situés dans la station météorologique et dans les locaux des organismes des services de la circulation aérienne seront reliés aux mêmes capteurs ; lorsque le § 4.3.1.2 spécifie que des capteurs distincts sont requis, les affichages seront marqués clairement pour identifier la piste et la section de piste que surveille chacun d'eux.

4.3.3.2 Lorsque la portée visuelle de piste est déterminée par des observateurs humains, elle doit être communiquée aux organismes locaux appropriés des services de la circulation aérienne toutes les fois qu'il se produit un changement dans la valeur à communiquer selon l'échelle en usage [sauf lorsque les dispositions du § 3.2.2, alinéa a) ou b), s'appliquent].

La transmission de ces messages doit normalement être achevée dans les 15 secondes qui suivent la fin de l'observation.

4.3.4 Établissement des moyennes

Si la portée visuelle de piste est évaluée à l'aide d'un système d'instruments, les indications du système seront renouvelées au moins toutes les 60 secondes pour permettre de communiquer des valeurs actuelles et représentatives. La période d'établissement de la moyenne des valeurs de la portée visuelle de piste sera de :

- a) 1 minute pour les messages d'observations régulières et spéciales locales et pour les affichages de portée visuelle de piste situés dans les locaux des organismes des services de la circulation aérienne ;
- b) 10 minutes pour les METAR et les SPECI ; toutefois, si la portée visuelle de piste présente une discontinuité marquée au cours de la période de 10 minutes précédant immédiatement l'observation, seules les valeurs observées depuis cette discontinuité serviront à l'établissement de la moyenne.

Note. — Il y a discontinuité marquée quand il se produit un changement brusque et soutenu de la portée visuelle de piste durant au moins 2 minutes et au cours duquel elle atteint ou franchit 800, 550, 300 et 175 m.



4.3.5 Intensité lumineuse de piste

La portée visuelle de piste est évaluée à l'aide d'un système d'instruments, les calculs doivent être effectués séparément pour chaque piste disponible. Pour les messages d'observations régulières et spéciales locales, l'intensité lumineuse à utiliser pour les calculs doit être :

- a) pour une piste dont les feux sont allumés et une intensité lumineuse supérieure à 3 % de l'intensité maximale disponible : l'intensité lumineuse effectivement utilisée sur cette piste ;
- b) pour une piste dont les feux sont allumés et une intensité lumineuse égale ou inférieure à 3 % de l'intensité maximale disponible : l'intensité lumineuse optimale qui conviendrait à l'exploitation dans les conditions du moment ;
- c) pour une piste dont les feux sont éteints (ou réglés à l'intensité minimale en attendant la reprise de l'exploitation) : l'intensité lumineuse optimale qui conviendrait à l'exploitation dans les conditions du moment.

Dans les METAR et les SPECI, les valeurs de la portée visuelle de piste devraient être basées sur l'intensité lumineuse maximale disponible sur la piste.

Note. — Des éléments indicatifs sur la conversion des indications de systèmes d'instruments en portée visuelle de piste figurent dans le Supplément D.

4.3.6 Communication

4.3.6.1 Dans les messages d'observations régulières locales, les messages d'observations spéciales locales, les METAR et les SPECI, la portée visuelle de piste sera exprimée en multiples de 25 m lorsqu'elle est inférieure à 400 m, en multiples de 50 m lorsqu'elle est comprise entre 400 et 800 m, et en multiples de 100 m lorsqu'elle est supérieure à 800 m. Toute valeur observée qui ne correspond pas à l'un des échelons de l'échelle de mesure en usage sera arrondie à l'échelon immédiatement inférieur de cette échelle.

4.3.6.2 la valeur de 50 m doit considérer comme limite inférieure et la valeur de 2 000 m comme limite supérieure pour la portée visuelle de piste. En dehors de ces limites, les messages d'observations régulières locales, les messages d'observations spéciales locales, les METAR et les SPECI doivent seulement indiquer que la portée visuelle de piste est inférieure à 50 m ou supérieure à 2 000 m.

4.3.6.3 Dans les messages d'observations régulières locales, les messages d'observations spéciales locales, les METAR et les SPECI :

- a) lorsque la portée visuelle de piste est supérieure à la valeur maximale qui peut être déterminée par le système utilisé, elle sera indiquée par l'abréviation « ABV » dans les messages d'observations régulières et spéciales locales, et par l'abréviation « P » dans les METAR et les SPECI, suivie de la valeur maximale qui peut être déterminée par le système ;



RTA 3 - Assistance météorologique à la navigation aérienne internationale

b) lorsque la portée visuelle de piste est inférieure à la valeur minimale qui peut être déterminée par le système utilisé, elle sera indiquée par l'abréviation « BLW » dans les messages d'observations régulières et spéciales locales, et par l'abréviation « M » dans les METAR et les SPECI, suivie de la valeur minimale qui peut être déterminée par le système.

4.3.6.4 Dans les messages d'observations régulières et spéciales locales :

- a) Les unités de mesures utilisées seront indiquées ;
- b) si la portée visuelle de piste est observée d'un seul emplacement situé le long de la piste, à savoir la zone de toucher des roues, elle sera donnée sans aucune indication d'emplacement ;
- c) si la portée visuelle de piste est observée de plus d'un emplacement le long de la piste, la valeur représentative de la zone de toucher des roues sera indiquée en premier lieu et suivie des valeurs représentatives du point médian et de l'extrémité d'arrêt de la piste, et les emplacements dont ces valeurs sont représentatives seront indiqués ;
- d) lorsqu'il y a plusieurs pistes en service, les valeurs de la portée visuelle de piste disponibles pour chaque piste seront indiquées et les pistes auxquelles les valeurs se rapportent seront précisées.

4.3.6.5 Dans les METAR et les SPECI, il est nécessaire :

- a) d'indiquer seulement la valeur représentative de la zone de toucher des roues, sans indication de l'emplacement sur la piste ;
- b) lorsqu'il y a plus d'une piste disponible pour l'atterrissage, les valeurs de la portée visuelle de piste de la zone de toucher des roues devraient être données pour toutes ces pistes, jusqu'à un maximum de quatre, et les pistes auxquelles ces valeurs se rapportent devraient être indiquées.

4.3.6.6 Si la portée visuelle de piste est évaluée à l'aide d'un système d'instruments, dans les METAR et les SPECI, les variations de la portée visuelle de piste pendant la période de 10 minutes précédant immédiatement l'observation doivent être indiquées si les valeurs de la portée visuelle de piste pendant cette période révèlent une tendance nette telle que la moyenne durant les 5 premières minutes varie d'au moins 100 m par rapport à la moyenne durant les 5 minutes suivantes de la période. Si la variation des valeurs de la portée visuelle de piste révèle une tendance à la hausse ou à la baisse, ceci doit être indiqué par l'abréviation « U » ou « D » respectivement. Dans les cas où les fluctuations effectives au cours de la période de 10 minutes ne montrent aucune tendance nette, ceci doit être indiqué par l'abréviation « N ». Si l'on ne dispose pas d'indications de tendance, aucune abréviation ne doit être employée.

4.4 Temps présent

4.4.1 Sites

Lorsque des systèmes d'instruments sont utilisés pour observer les phénomènes de temps présent énumérés aux § 4.4.2.3 et 4.4.2.4, des renseignements représentatifs doivent être obtenus au moyen de capteurs situés à des emplacements appropriés.



RTA 3 - Assistance météorologique à la navigation aérienne internationale

4.4.2 Communication

4.4.2.1 Dans les messages d'observations régulières et spéciales locales, les phénomènes de temps présent seront signalés en termes de type et de caractéristiques et seront qualifiés du point de vue de leur intensité, selon les besoins.

4.4.2.2 Dans les METAR et les SPECI, les phénomènes de temps présent seront signalés en termes de type et de caractéristiques et qualifiés du point de vue de leur intensité ou de leur proximité par rapport à l'aérodrome, selon qu'il convient.

4.4.2.3 Dans les messages d'observations régulières locales, les messages d'observations spéciales locales, les METAR et les SPECI, il est nécessaire de signaler les types de phénomènes de temps présent ci-après en utilisant les abréviations correspondantes et en appliquant les critères appropriés :

a) Précipitations

Bruine	DZ
Pluie	RA Neige
SN Neige en grains	SG
Granules de glace	PL

Grêle	GR
-------	----

- Phénomène signalé lorsque les grêlons les plus volumineux mesurent moins de 5 mm de diamètre.

Grésil et/ou neige roulée	GS
---------------------------	----

- Phénomène signalé lorsque les grêlons les plus volumineux mesurent moins de 5 mm de diamètre.

b) Phénomènes obscurcissant (hydrométéores)

Brouillard	FG
------------	----

— Signalé lorsque la visibilité est inférieure à 1 000 m, sauf lorsque sa mention est accompagnée de l'abréviation « MI », « BC », « PR » ou « VC » (voir § 4.4.2.6 et 4.4.2.8).

Brume	BR
-------	----

— Signalée lorsque la visibilité est d'au moins 1 000 m mais ne dépasse pas 5 000 m.

c) Phénomènes obscurcissant (litho météores)

— Il ne faudrait utiliser ce qui suit que lorsque les phénomènes obscurcissant sont en majeure partie des litho météores et que la visibilité est inférieure ou égale à 5 000 m sauf dans le cas de « SA » accompagnée de « DR » (voir § 4.4.2.6) et dans celui des cendres volcaniques

Sable	SA
Poussière (étendue)	DU
Brume de poussière	HZ
Fumée	FU
Cendres volcaniques	VA



RTA 3 - Assistance météorologique à la navigation aérienne internationale

d) Phénomènes divers

Tourbillons de poussière/de sable	PO
Grain	SQ
Trombe (trombe terrestre ou trombe marine)	FC
Tempête de poussière	DS
Tempête de sable	SS

4.4.2.4 Dans les messages d'observations régulières locales, les messages d'observations spéciales locales, les METAR et les SPECI automatisés, en plus des types de précipitation énumérés à l'alinéa a) du § 4.4.2.3, il est nécessaire d'utiliser l'abréviation UP pour indiquer une précipitation non identifiée lorsque le système d'observation automatique ne peut pas déterminer le type de précipitation.

4.4.2.5 Dans les messages d'observations régulières locales, les messages d'observations spéciales locales, les METAR et les SPECI, on indiquera les caractéristiques des phénomènes de temps présent ci-après, selon les besoins, en utilisant les abréviations correspondantes et en appliquant les critères appropriés :

Orage TS

— A v e c précipitation, conformément aux formats présentés dans les Tableaux A3-1 et A3-2. Lorsque le tonnerre se fait entendre ou que des éclairs sont détectés à l'aérodrome pendant la période de 10 minutes précédant le moment de l'observation mais qu'aucune précipitation n'est observée à l'aérodrome, il faudrait utiliser l'abréviation « TS » sans la qualifier.

Se congelant FZ

— Gouttelettes d'eau ou précipitation surfondues ; cette abréviation est utilisée avec les types de phénomènes de temps présent conformément aux formats présentés dans les Tableaux A3-1 et A3-2.

Note. — Aux aérodromes qui emploient des observateurs humains, des renseignements provenant d'un équipement de détection de la foudre peuvent compléter les observations humaines. Pour les aérodromes dotés de systèmes automatiques d'observation, des orientations sur l'utilisation d'équipement de détection de la foudre aux fins des messages concernant des orages figurent dans le Manuel sur les systèmes automatiques d'observation météorologique aux aérodromes (Doc 9837).

4.4.2.6 Dans les messages d'observations régulières locales, les messages d'observations spéciales locales, les METAR et les SPECI, les caractéristiques des phénomènes de temps présent ci-après, doivent être indiqués selon les besoins, en utilisant les abréviations correspondantes et en appliquant les critères appropriés :

Averses SH

— Cette abréviation sert à signaler des averses conformément aux formats présentés dans les Tableaux A3-1 et A3-2. Les averses observées dans le voisinage de l'aérodrome (voir § 4.4.2.8) devraient être signalées au moyen



RTA 3 - Assistance météorologique à la navigation aérienne internationale

de l'abréviation « VCSH » que n'accompagnerait aucune indication du type ou de l'intensité des précipitations.

(Chasse...) élevée	BL
- Abréviation utilisée conformément aux formats présentés dans les Tableaux A3-1 et A3-2 avec les types de phénomène de temps présent soulevés par le vent à une hauteur de 2 m (6 ft) ou plus au-dessus du sol.	
(Chasse...) basse	DR
— Abréviation utilisée conformément aux formats présentés dans les Tableaux A3-1 et A3-2 avec les types de phénomène de temps présent soulevés par le vent à moins de 2 m (6 ft) au-dessus du niveau du sol.	
Mince	MI
— M o i n s de 2 m (6 ft) au-dessus du niveau du sol.	
Bancs	BC
— Bancs de brouillard couvrant l'aérodrome çà et là.	
Partiel	PR
— Une grande partie de l'aérodrome est couverte alors que le reste est dégagé.	

4.4.2.7 Dans les messages d'observations régulières locales, les messages d'observations spéciales locales, les METAR et les SPECI automatisés, lorsque les averses (SH) visées au § 4.4.2.6 ne peuvent pas être déterminées sur la base d'une méthode qui tient compte de la présence de nuages de convection, l'abréviation SH ne doit pas utiliser pour caractériser la précipitation.

4.4.2.8 Dans les messages d'observations régulières locales, les messages d'observations spéciales locales, les METAR et les SPECI, l'intensité des phénomènes de temps présent signalés ou, le cas échéant, leur proximité par rapport à l'aérodrome doit être indiquée comme suit :

(Messages d'observations régulières et spéciales locales)		(METAR et SPECI)
Léger	FBL	—
Modéré	MOD	(aucune indication)
Fort	HVY	+

Utilisée avec les types de phénomène de temps présent conformément aux formats présentés dans les Tableaux A3-1 et A3-2. L'intensité « léger » devrait être réservée aux précipitations.

Proximité	VC
— Entre environ 8 et 16 km par rapport au point de référence de l'aérodrome ; cette abréviation n'est utilisée que dans les METAR et les SPECI avec le temps présent conformément au format présenté dans le Tableau A3-2 lorsque le phénomène correspondant n'est pas signalé selon les §4.4.2.5 et 4.4.2.6.	



RTA 3 - Assistance météorologique à la navigation aérienne internationale

4.4.2.9 Dans les messages d'observations régulières locales, les messages d'observations spéciales locales, les METAR et les SPECI :

- a) on fera figurer un maximum de trois abréviations énumérées aux § 4.4.2.3 et 4.4.2.4, selon les besoins, avec une indication, s'il y a lieu, des caractéristiques indiquées aux § 4.4.2.5 et 4.4.2.6 et de l'intensité des phénomènes signalés ou de leur proximité par rapport à l'aérodrome indiquée au § 4.4.2.8, afin de donner une description complète du temps présent qui a de l'importance pour les vols ;
- b) on indiquera en premier l'intensité ou la proximité, selon le cas, et fera suivre cette indication respectivement des caractéristiques et du type des phénomènes météorologiques ;
- c) lorsque deux types différents de phénomène météorologique sont observés, on les indiquera dans deux groupes distincts, l'indicateur d'intensité ou de proximité s'appliquant au phénomène qui le suit. Toutefois, s'il y a plusieurs types de précipitations au moment de l'observation, on les signalera au moyen d'un seul groupe, le type dominant étant indiqué en premier et précédé d'un seul indicateur d'intensité qui qualifie l'intensité de l'ensemble des précipitations.

4.4.2.10 Lorsque le système d'observation automatique ne peut pas observer le temps présent en raison d'une panne temporaire du système ou d'un capteur, dans les messages d'observations régulières locales, les messages d'observations spéciales locales, les METAR et les SPECI automatisés, l'indication de temps présent doit être remplacée par le symbole « // ».

4.5 Nuages

4.5.1 Sites

Lorsque des systèmes d'instruments sont utilisés pour la mesure de la nébulosité et de la hauteur de la base des nuages, d'obtenir des observations représentatives en utilisant des capteurs situés à des emplacements appropriés. Pour les messages d'observations régulières et spéciales locales, dans le cas des aérodromes dotés de pistes avec approche de précision, les capteurs destinés aux observations de la nébulosité et de la hauteur de la base des nuages doivent être situés de manière à donner les meilleures indications possibles de la nébulosité et de la hauteur de la base des nuages au seuil de la piste en service. À cette fin, un capteur doit être installé à une distance de moins de 1 200 m (4 000 ft) avant le seuil d'atterrissage.

4.5.2 Affichages

Si la hauteur de la base des nuages est mesurée au moyen d'un équipement automatique, les affichages de la hauteur de la base des nuages doivent être placés dans les stations météorologiques et des affichages correspondants dans les locaux des organismes ATS appropriés.

Les affichages des stations météorologiques et ceux des locaux des organismes ATS doivent être reliés aux mêmes capteurs ; lorsque des capteurs distincts sont nécessaires conformément au § 4.5.1, les affichages doivent clairement indiquer la zone surveillée par les capteurs auxquels ils sont reliés.

4.5.3 Niveau de référence



RTA 3 - Assistance météorologique à la navigation aérienne internationale

La hauteur de la base des nuages sera indiquée par rapport à l'altitude de l'aérodrome. Lorsqu'une piste avec approche de précision dont le seuil se trouve à 15 m (50 ft) ou davantage au-dessous de l'altitude de l'aérodrome est en service, des dispositions seront prises localement afin que l'altitude du seuil serve de niveau de référence pour la hauteur de la base des nuages signalée aux aéronefs à l'arrivée. Dans le cas des messages d'observations provenant de plates-formes en mer, la hauteur de la base des nuages sera rapportée au niveau moyen de la mer.

4.5.4 Communication

4.5.4.1 Dans les messages d'observations régulières locales, les messages d'observations spéciales locales, les METAR et les SPECI, la hauteur de la base des nuages sera indiquée par échelons de 30 m (100 ft) jusqu'à 3 000 m (10 000 ft).

4.5.4.2 Aux aérodromes où des procédures par faible visibilité sont établies pour les opérations d'approche et d'atterrissage, comme convenu entre l'administration météorologique et l'autorité ATS compétente, les messages d'observations régulières et spéciales locales indiquent la hauteur de la base des nuages par échelons de 15 m (50 ft) jusqu'à 90 m (300 ft), et par échelons de 30 m (100 ft) entre 90 m (300 ft) et 3 000 m (10 000 ft), et qu'ils doivent indiquées indiquent la visibilité verticale par échelons de 15 m (50 ft) jusqu'à 90 m (300 ft), et par échelons de 30 m (100 ft) entre 90 m (300 ft) et 600 m (2 000 ft).

4.5.4.3 Dans les messages d'observations régulières locales, les messages d'observations spéciales locales, les METAR et les SPECI, il est nécessaire :

- a) de signaler la nébulosité au moyen des abréviations « FEW » (1-2 octas), « SCT » (3-4 octas), « BKN » (5-7 octas) ou « OVC » (8 octas) ;
- b) de signaler les cumulonimbus et cumulus bourgeonnants comme « CB » et « TCU », respectivement ;
- c) de signaler la visibilité verticale par échelons de 30 m (100 ft) jusqu'à 600 m (2 000 ft) ;
- d) s'il n'y a pas de nuages significatifs du point de vue opérationnel, si la visibilité verticale n'est pas limitée et si l'abréviation « CAVOK » ne convient pas, d'utiliser l'abréviation « NSC » ;
- e) lorsque plusieurs couches ou masses de nuages significatifs du point de vue opérationnel sont observées, d'indiquer la nébulosité et la hauteur de la base des nuages dans l'ordre croissant des hauteurs de la base de ces nuages et compte tenu des critères suivants :
 - 1) couche ou masse la plus basse, quelle que soit la nébulosité, à signaler sous la forme FEW, SCT, BKN ou OVC, selon le cas ;
 - 2) couche ou masse située immédiatement au-dessus, couvrant plus de 2 octas, à signaler sous la forme SCT, BKN ou OVC, selon le cas ;
 - 3) couche ou masse située immédiatement au-dessus, couvrant plus de 4 octas, à signaler sous la forme BKN ou OVC, selon le cas ;



RTA 3 - Assistance météorologique à la navigation aérienne internationale

- 4) cumulonimbus et/ou cumulus bourgeonnants, s'ils ont été observés et n'ont pas été signalés selon les alinéas 1) à 3) ;
- f) lorsque la base des nuages est irrégulière ou déchiquetée ou varie rapidement, d'indiquer la hauteur minimale de la base des nuages, ou des fragments de nuages ;
- g) lorsqu'une couche (masse) particulière de nuages est composée de cumulonimbus et de cumulus bourgeonnants se partageant la même base, d'indiquer le type de nuages sous la seule forme « cumulonimbus ».

Note. — Le terme « cumulus bourgeonnant » désigne des nuages cumulus congestus de grande étendue verticale.

4.5.4.4 Toute valeur observée au titre des § 4.5.4.1, 4.5.4.2 et 4.5.4.3, alinéa c) qui se situe entre deux échelons de l'échelle d'indication sera arrondie à l'échelon immédiatement inférieur de cette échelle.

4.5.4.5 Dans les messages d'observations régulières et spéciales locales :

- a) les unités de mesure utilisées pour la hauteur de la base des nuages et de la visibilité verticale seront indiquées ;
- b) lorsqu'il y a plusieurs pistes en service et que les hauteurs de la base des nuages sont observées au moyen d'instruments pour ces pistes, les valeurs de hauteur de la base des nuages disponibles pour chaque piste seront signalées et les pistes auxquelles ces valeurs se rapportent seront indiquées.

4.5.4.6 Dans les messages d'observations régulières locales, les messages d'observations spéciales locales, les METAR et les SPECI automatisés :

- a) lorsque le type de nuage ne peut pas être observé par le système d'observation automatique, il est nécessaire de remplacer cette indication, dans chaque groupe de nuage, par le symbole « /// » ;
- b) lorsque le système d'observation automatique ne détecte pas de nuage, il est nécessaire d'utiliser l'abréviation « NCD » ;
- c) lorsque le système d'observation automatique détecte des cumulonimbus ou des cumulus bourgeonnants et que la nébulosité et/ou la hauteur de la base des nuages ne peuvent pas être observées, il est nécessaire que les indications de nébulosité et/ou de hauteur de la base des nuages soient remplacées par le symbole « /// » ;
- d) lorsque le ciel est obscurci et que le système d'observation automatique ne peut pas déterminer la valeur de la visibilité verticale en raison d'une panne temporaire du système ou d'un capteur, il est nécessaire que cette valeur soit remplacée par le symbole « /// ».

4.6 Température de l'air et température du point de rosée

4.6.1 Affichages

Si la température de l'air et la température du point de rosée sont mesurées au moyen d'un équipement automatique, les affichages de température de l'air et de température du point de



RTA 3 - Assistance météorologique à la navigation aérienne internationale

rosée doivent être placés dans la station météorologique et des affichages correspondants dans les locaux des organismes ATS appropriés. Les affichages de la station météorologique et ceux des locaux des organismes ATS doivent être reliés aux mêmes capteurs.

4.6.2 Communication

4.6.2.1 Dans les messages d'observations régulières locales, les messages d'observations spéciales locales, les METAR et les SPECI, la température de l'air et la température du point de rosée seront indiquées en nombres entiers de degrés Celsius. Toute valeur observée qui ne correspond pas à l'échelle d'indication utilisée sera arrondie au nombre entier le plus proche, les valeurs observées dont la première décimale est 5 étant arrondies au degré immédiatement supérieur.

4.6.2.2 Dans les messages d'observations régulières locales, les messages d'observations spéciales locales, les METAR et les SPECI, une température inférieure à 0 °C sera signalée.

4.7 Pression atmosphérique

4.7.1 Affichages

Lorsque la pression atmosphérique est mesurée au moyen d'un équipement automatisé, des affichages du QNH et, s'il y a lieu conformément au § 4.7.3.2, alinéa b), des affichages du QFE reliés au baromètre seront placés dans la station météorologique, avec des affichages correspondants dans les locaux des organismes ATS appropriés. Lorsque des valeurs du QFE sont affichées pour plus d'une piste, conformément au § 4.7.3.2, alinéa d), les affichages seront marqués clairement pour identifier la piste à laquelle se rapporte la valeur QFE affichée.

4.7.2 Niveau de référence

Le niveau de référence pour le calcul du QFE doit être l'altitude de l'aérodrome. Pour les pistes avec approche classique dont le seuil est situé à 2 m (7 ft) ou davantage au-dessous de l'altitude de l'aérodrome et pour les pistes avec approche de précision, le QFE, s'il est requis, doit être donné par rapport à l'altitude du seuil en question.

4.7.3 Communication

4.7.3.1 Pour les messages d'observations régulières locales, les messages d'observations spéciales locales, les METAR et les SPECI, les valeurs du QNH et du QFE seront calculées en dixièmes d'hectopascal et indiquées au moyen d'un nombre entier à quatre chiffres, en hectopascals.

Toute valeur observée qui ne correspond pas à l'échelle d'indication utilisée sera arrondie à l'échelon immédiatement inférieur de cette échelle.

4.7.3.2 Dans les messages d'observations régulières et spéciales locales :

- a) le QNH sera indiqué ;
- b) le QFE sera indiqué si les usagers en ont besoin ou comme convenu entre l'administration météorologique, l'autorité ATS compétente et les exploitants concernés, de façon systématique ;
- c) les unités de mesure utilisées pour les valeurs de QNH et de QFE seront indiquées ;



RTA 3 - Assistance météorologique à la navigation aérienne internationale

d) si des valeurs des QFE doivent être indiquées pour plus d'une piste, les valeurs de QFE requises seront signalées pour chaque piste et les pistes auxquelles elles se rapportent seront indiquées.

4.7.3.3 Seules les valeurs de QNH seront indiquées dans les METAR et les SPECI.

4.8 Renseignements supplémentaires

4.8.1 Communication

4.8.1.1 dans les messages d'observations régulières locales, les messages d'observations spéciales locales, les METAR et les SPECI, les phénomènes météorologiques récents ci-après (c'est-à-dire observés à l'aérodrome au cours de la période qui s'est écoulée depuis le dernier message d'observation régulière ou au cours de la dernière heure, si cette période est plus courte, mais non au moment de l'observation) doivent être indiqués, jusqu'à un maximum de trois groupes, dans les renseignements supplémentaires conformément aux formats présentés dans les Tableaux A3-1 et A3-2 :

- précipitation se congelant
- précipitation modérée ou forte (averses comprises)
- chasse-neige élevée
- tempête de poussière ou tempête de sable
- orage
- trombe (terrestre ou marine)
- cendres volcaniques

Note. — L'administration météorologique, en consultation avec les utilisateurs, peut convenir de ne pas fournir de renseignements sur le temps récent quand des SPECI sont établis et communiqués

4.8.1.2 dans les messages d'observations régulières et spéciales locales, les conditions météorologiques significatives ou les combinaisons de telles conditions doivent être indiquées comme renseignements supplémentaires :

- | | |
|------------------------------------|--------------------|
| — cumulonimbus | CB |
| — orage | TS |
| — turbulence modérée ou forte | MOD TURB, SEV TURB |
| — cisaillement du vent | WS |
| — grêle | GR |
| — forte ligne de grains | SEV SQL |
| — givrage modéré ou fort | MOD ICE, SEV ICE |
| — précipitations se congelant | FZDZ, FZRA |
| — ondes orographiques fortes | SEV MTW |
| — tempête de poussière ou de sable | DS, SS |
| — chasse-neige élevée | BLSN |
| — trombe (terrestre ou marine) | FC |

Le lieu du phénomène doit être indiqué. Les autres renseignements éventuellement nécessaires doivent être indiqués en langage clair abrégé.

4.8.1.3 Dans les messages d'observations régulières locales, les messages d'observations spéciales locales, les METAR et les SPECI automatisés, en plus des phénomènes météorologiques récents



RTA 3 - Assistance météorologique à la navigation aérienne internationale

énumérés au § 4.8.1.1, il est nécessaire d'indiquer les précipitations inconnues récentes conformément au format présenté dans le Tableau A3-2 lorsque le système d'observation automatique ne peut pas déterminer le type de précipitation.

Note. — L'administration météorologique, en consultation avec les utilisateurs, peut convenir de ne pas fournir de renseignements sur le temps récent quand des SPECI sont établis et communiqués.

4.8.1.4 des renseignements sur le cisaillement du vent doivent être ajoutées dans les METAR et les SPECI, lorsque les conditions locales le justifient,

Note. — Les conditions locales mentionnées au § 4.8.1.4 comprennent les cas de cisaillement du vent de nature non passagère qui peuvent être liés à des inversions de température à basse altitude ou à la topographie locale, mais elles ne sont pas nécessairement limitées à ces cas.

4.8.1.5 dans les METAR et les SPECI, les informations sur la température superficielle de la mer et sur l'état de la mer ou la hauteur de houle significative émanant de stations météorologiques aéronautiques établies sur des plates-formes en mer pour les opérations d'hélicoptères soient comprises dans les renseignements supplémentaires, selon l'accord régional de navigation aérienne.

Note. — L'état de la mer est l'objet de la Table de code 3700 dans le Manuel des codes (OMM no 306), Volume I.1, Partie A — Codes alphanumériques.



RTA 3 - Assistance météorologique à la navigation aérienne internationale

Tableau A3-1. Format pour le message d'observation régulière locale (MET REPORT) et le message d'observation spéciale locale (SPECIAL)

Légende : M = inclusion obligatoire dans chaque message ;
 C = inclusion conditionnelle (dépend des conditions météorologiques) ; O
 = inclusion facultative.

Note 1. — Les échelles de valeurs et les résolutions des éléments numériques figurant dans les messages d'observations météorologiques régulières et spéciales locales sont indiquées dans le Tableau A3-4 du présent appendice.

Note 2. — Les explications des abréviations se trouvent dans les Procédures pour les services de navigation aérienne — Abréviations et codes de l'OACI (PANS-ABC, Doc 8400).

Élément spécifié dans le Chapitre 4	Élément détaillé	Format(s)			Exemples
Identification du type de message (M)	Type du message	MET REPORT ou SPECIAL			MET REPORT SPECIAL
Indicateur d'emplacement (M)	Indicateur d'emplacement OACI (M)	nnnn			YUDO ¹
Heure de l'observation (M)	Jour et heure effective de l'observation en UTC	nnnnnZ			221630Z
Identification d'un message automatisé (C)	Identificateur de message automatisé (C)	AUTO			AUTO
Vent de surface (M)	Nom de l'élément (M)	WIND			WIND 240/4MPS (WIND 240/8KT)
	Piste (O) ₂	RWY nn[L] ou RWY nn[C] ou RWY nn[R]			
	Section de la piste (O) ³	TDZ			WIND RWY 18 TDZ 190/6MPS (WIND RWY 18 TDZ 190/12KT)
	Direction du vent (M)	nnn/	VRB BTN nnn/ AND nnn/ ou VRB	C A L M	WIND VRB 1MPS WIND CALM (WIND VRB 2KT) WIND VRB BTN 350/ AND 050/1MPS (WIND VRB BTN 350/ AND 050/2KT)
	Vitesse du vent (M)	[ABV]n[n][n]MPS (ou [ABV]n[n]KT)			
	Variations significatives de la vitesse du vent (C) ⁴	MAX[ABV]nn[n] MNMn[n]			
	Variations significatives de la direction du vent (C) ⁵	VRB BTN nnn/ AND nnn/	—		
	Section de la piste (O) ³	MID			WIND 120/3MPS MAX9 MNM2 (WIND 120/6KT MAX18 MNM4)
	Direction du vent (O) ³	nnn/	VRB BTN nnn/ AND nnn/ ou VRB	C A L M	WIND 020/5MPS VRB BTN 350/ AND 070/ (WIND 020/10KT VRB BTN 350/ AND 070/)
	Vitesse du vent (O) ₃	[ABV]n[n][n]MPS (ou [ABV]n[n]KT)			
Variations significatives de la vitesse du vent (C) ⁴	MAX[ABV]nn[n]MNMn[n]				
					WIND RWY 14R MID 140/6MPS (WIND RWY 14R MID 140/12KT)



RTA 3 - Assistance météorologique à la navigation aérienne internationale

Variations significatives de la direction du vent (C) ⁵	VRB BTN nnn/ AND nnn/	—	WIND RWY 27 TDZ 240/8MPS MAX14 MNM5 END 250/7MPS (WIND RWY 27 TDZ 240/16KT MAX28 MNM10 END 250/14KT)
Section de la piste (O) ³	END		



RTA 3 - Assistance météorologique à la navigation aérienne internationale

Élément spécifié dans le Chapitre 4	Élément détaillé	Format(s)		Exemples
	Direction du vent (O) ³	nnn/	VRB BTN nnn/ AND nnn/ ou VRB	C A L M
	Vitesse du vent (O) ₃	[ABV]n[n][n]MPS (ou [ABV]n[n]KT)		
	Variations significatives de la vitesse du vent (C) ⁴	MAX[ABV]nn[n]MNMn[n]		
	Variations significatives de la direction du vent (C) ⁵	VRB BTN nnn/ AND nnn/	—	
Visibilité (M)	Nom de l'élément (M)	VIS		C A V O K
	Piste (O) ₂	RWY nn[L] ou RWY nn[C] ou RWY nn[R]		
	Section de la piste (O) ³	TDZ		
	Visibilité (M)	n[n][n][n]M ou n[n]KM		
	Section de la piste (O) ³	MID		
	Visibilité (O) ³	n[n][n][n]M ou n[n]KM		
	Section de la piste (O) ³	END		
	Visibilité (O) ³	n[n][n][n]M ou n[n]KM		
Portée visuelle de piste (C) ⁶	Nom de l'élément (M)	RVR		RVR RWY 32 400M RVR RWY 20 1600M RVR RWY 10L BLW 50M RVR RWY 14 ABV 2000M RVR RWY 10 BLW 150M RVR RWY 12 ABV 1200M RVR RWY 12 TDZ 1100M MID ABV 1400M RVR RWY 16 TDZ 600M MID 500M END 400M RVR RWY 26 500M RWY 20 800M
	Piste (C) ₇	RWY nn[L] ou RWY nn[C] ou RWY nn[R]		
	Section de la piste (C) ⁸	TDZ		
	Portée visuelle de piste (M)	[ABV ou BLW] nn[n] [n]M		
	Section de la piste (C) ⁸	MID		
	Portée visuelle de piste (C) ⁸	[ABV ou BLW] nn[n][n]M		
	Section de la piste (C) ⁸	END		
	Portée visuelle de piste (C) ⁸	[ABV ou BLW] nn[n][n]M		
Temps présent (C) ^{9, 10}	Intensité du phénomène (C) ⁹	FBL ou MOD ou HVV	—	MOD RA HVV TSRA HVV DZ FBL SN HZ FG VA MIFG HVV TSRASN FBL SNRA
	Caractéristiques et type du phénomène (C) ^{9, 11}	DZ ou RA ou SN ou SG ou PL ou DS ou SS ou FZDZ ou FZUP ¹² ou FC ¹³ ou FZRA ou SHGR ou SHGS ou SHRA ou	FG ou BR ou SA ou DU ou HZ ou FU ou VA ou SQ ou PO ou TS ou BCFG ou BLDU ou BLSA ou BLSN ou DRDU ou DRSA ou	



RTA 3 - Assistance météorologique à la navigation aérienne internationale

	SHSN ou SHUP ¹² ou	DRSN ou FZFG ou	FBL DZ FG
	TSGR ou TSGS ou TSRA ou	MIFG ou PRFG ou // ¹²	HVY SHSN BLSN
	TSSN ou TSUP ¹² ou UP ¹²		HVY TSUP
			//

Élément spécifié dans le Chapitre 4	Élément détaillé	Format(s)			Exemples
Nuages (M) ¹⁴	Nom de l'élément (M)	CLD			CLD NSC CLD SCT 300M OVC 600M
	Piste (O) ²	RWY nn[L] ou RWY nn[C] ou RWY nn[R]			(CLD SCT 1000FT OVC 2000FT)
	Nébulosité (M) ou visibilité verticale (O) ⁹	FEW ou SCT ou BKN ou OVC ou /// ¹²	OBSC	NSC ou NCD ¹²	CLD OBSC VER VIS 150M (CLD OBSC VER VIS 500FT) CLD BKN TCU 270M (CLD BKN TCU 900FT)
	Type de nuage (C) ⁹	CB ou TCU ou /// ¹²	—		CLD RWY 08R BKN 60M RWY 26 BKN 90M (CLD RWY 08R BKN 200FT RWY 26 BKN 300FT) CLD /// CB ///M (CLD /// CB ///FT) CLD /// CB 400M (CLD /// CB 1200FT)
	Hauteur de la base des nuages ou valeur de la visibilité verticale (C) ⁹	n[n][n][n]M (ou n[n][n][n]FT) ou ///M (ou ///FT) ¹²	[VER VIS	n[n][n]M (ou VER VIS n[n][n][n]FT) ou VER VIS ///M (ou VER VIS ///FT) ¹²	
Température de l'air (M)	Nom de l'élément (M)	T			T17 TMS08
	Température de l'air (M)	[MS]nn			
Température du point de rosée (M)	Nom de l'élément (M)	DP			DP15 DPMS18
	Température du point de rosée (M)	[MS]nn			
Valeurs de pression (M)	Nom de l'élément (M)	QNH			QNH 0995HPA QNH 1009HPA
	QNH (M)	nnnnHPA			
	Nom de l'élément (O)	QFE			QNH 1022HPA QFE 1001HPA QNH 0987HPA QFE RWY 18 0956HPA
	QFE (O)	[RWY nn[L] ou RWY nn[C] ou RWY nn[R]] nnnnHPA [RWY nn[L] ou RWY nn[C] ou RWY nn[R]] nnnnHPA			RWY 24 0955HPA



RTA 3 - Assistance météorologique à la navigation aérienne internationale

Renseignements supplémentaires (C) ⁹	Phénomène météorologique significatif (C) ⁹	CB ou TS ou MOD TURB ou SEV TURB ou WS ou GR ou SEV SQL ou MOD ICE ou SEV ICE ou FZDZ ou FZRA ou SEV MTW ou SS ou DS ou BLSN ou FC ¹⁵	FC IN APCH WS IN APCH 60M-WIND 360/13 MPS WS RWY 12	
	Lieu du phénomène (C) ⁹	IN APCH [n][n][n]M-WIND nnn/h[n]MPS] ou IN CLIMB-OUT [n][n][n]M-WIND nnn/h[n]MPS] (IN APCH [n][n][n]FT-WIND nnn/h[n]KT) ou IN CLIMB-OUT [n][n][n]FT-WIND nnn/h[n]KT) ou RWY nn [L] ou RWY nn[C] ou RWY nn[R]	REFZRA CB IN CLIMB-OUT RETSRA	
	^{9, 10} Temps récent (C)	REFZDZ ou REFZRA ou REDZ ou RE [SH]RA où RE [SH]SN ou RESG ou RESHGR ou RESHGS ou REBLSN ou RESS ou REDS ou RETSRA ou RETSNN ou RETSGR ou RETSGS ou REFC ou REPL ou REUP ¹² où ¹² REFZUP ou RETSUP ¹² ou RESHUP ¹² ou REVA ou RETS		
	Prévision de tendance (O) ¹⁶	Nom de l'élément (M)	TREND	TREND NOSIG TREND BECMG FEW 600M (TREND BECMG FEW 2000FT)
	Indicateur d'évolution (M) ¹⁷	NOSIG	BECMG ou TEMPO	
	Période d'évolution (C) ⁹		FMnnnn et/ou TLnnnn ou ATnnnn	TREND TEMPO 250/18MPS MAX25 (TREND TEMPO 250/36KT MAX50)
	Vent (C) ⁹		nnn/ [ABV] n[n][n]MPS [MAX[ABV]nn[n]] (ou nnn/ [ABV] n[n]KT [MAX[ABV]nn])	



RTA 3 - Assistance météorologique à la navigation aérienne internationale

Élément spécifié dans le Chapitre 4	Élément détaillé	Format(s)			Exemples		
Notes.—	Visibilité (C) ⁹	VIS n[n][n][n]M ou VIS n[n]KM			C A V O K	TREND BECMG AT1800 VIS 10KM NSW TREND BECMG TL1700 VIS 800M FG TREND BECMG FM1030 TL1130 CAVOK TREND TEMPO TL1200 VIS 600M BECMG AT1230 VIS 8KM NSW CLD NSC TREND TEMPO FM0300 TL0430 MOD FZRA TREND BECMG FM1900 VIS 500M HVY SNRA TREND BECMG FM1100 MOD SN TEMPO FM1130 BLSN TREND BECMG AT1130 CLD OVC 300M (TREND BECMG AT1130 CLD OVC 1000FT) TREND TEMPO TL1530 HVY SHRA CLD BKN CB 360M (TREND TEMPO TL1530 HVY SHRA CLD BKN CB 1200FT)	
	Phénomène Météorologique : Intensité (C) ⁹	FBL ou MOD ou HVY	—	NSW			
	Phénomène Météorologique : Caractéristiques et type (C) ^{9, 10, 11}	DZ ou RA ou SN ou SG ou PL ou DS ou SS ou FZDZ ou FZRA ou SHGR ou SHGS ou SHRA ou SHSN ou TSGR ou TSGS ou TSRA ou TSSN	FG ou BR ou SA ou DU ou HZ ou FU ou VA ou SQ ou PO ou FC ou TS ou BCFG ou BLDU ou BLSA ou BLSN ou DRDU ou DRSA ou DRSN ou FZFG ou MIFG ou PRFG				
	Nom de l'élément (C) ⁹	CLD					
	Nébulosité et visibilité verticale (C) ^{9, 14}	FEW ou SCT ou BKN ou OVC	OBSC	NSC			
	Type de nuage (C) ^{9, 14}	CB ou TCU	—				
	Hauteur de la base des nuages ou valeur de la visibilité verticale (C) ^{9, 14}	n[n][n][n]M (ou n[n][n][n]FT)	[VER VIS n[n][n]M (ou VER VIS n[n][n][n]FT)]				

1. Emplacement fictif.
2. Valeurs facultatives pour une ou plusieurs pistes.
3. Valeurs facultatives pour une ou plusieurs sections de piste.
4. À indiquer selon l'alinéa c) du § 4.1.5.2.
5. À indiquer selon l'alinéa b) 1) du § 4.1.5.2.
6. À indiquer si la visibilité ou la portée visuelle de piste est inférieure à 1 500 m.
7. À indiquer selon l'alinéa d) du § 4.3.6.4.
8. À indiquer selon l'alinéa c) du § 4.3.6.4.
9. À indiquer chaque fois que c'est possible.
10. Maximum trois groupes, selon l'alinéa a) du § 4.4.2.9, le § 4.8.1.1 et l'Appendice 5, § 2.2.4.3.
11. Les types de précipitation énumérés à l'alinéa a) du § 4.4.2.3 peuvent être combinés selon l'alinéa c) du § 4.4.2.9 et l'Appendice 5, § 2.2.4.1. Seule une précipitation modérée ou forte peut être indiquée dans une prévision de tendance selon l'Appendice 5, § 2.2.4.1.
12. Messages automatisés seulement.
13. « HVY » (fort) utilisé pour une trombe (terrestre ou marine) ; pas d'indicateur pour une trombe qui n'atteint pas le sol.
14. Jusqu'à quatre couches nuageuses selon l'alinéa e) du § 4.5.4.3.
15. Le langage clair abrégé peut être utilisé selon le § 4.8.1.2.
16. À indiquer selon le Chapitre 6, § 6.3.2.
17. Le nombre d'indicateurs d'évolution sera tenu au minimum selon l'Appendice 5, § 2.2.1 ; en temps normal, il ne dépassera pas trois groupes.



RTA 3 - Assistance météorologique à la navigation aérienne internationale

Tableau A3-2. Format pour METAR et SPECI

Légende : M = inclusion obligatoire dans chaque message ;
 C = inclusion conditionnelle (dépend des conditions météorologiques ou de la méthode d'observation) ;
 O = inclusion facultative.

Note 1. — Les échelles de valeurs et les résolutions des éléments numériques figurant dans les METAR et les SPECI sont indiquées dans le Tableau A3-5 du présent appendice.

Note 2. — Les explications des abréviations se trouvent dans les PANS-ABC (Doc 8400).

Élément spécifié dans le Chapitre 4	Élément détaillé	Format(s)		Exemples
Identification du type de message (M)	Type du message (M)	METAR, METAR COR, SPECI ou SPECI COR		METAR METAR COR SPECI
Indicateur d'emplacement (M)	Indicateur d'emplacement OACI (M)	nnnn		YUDO ¹
Heure de l'observation (M)	Jour et heure effective de l'observation en UTC (M)	nnnnnZ		221630Z
Identification d'un message automatisé ou manquant (C) ²	Identifiant de message automatisé ou manquant (C)	AUTO ou NIL		AUTO NIL
FIN DE METAR SI MESSAGE D'OBSERVATION MANQUANT.				
Vent de surface (M)	Direction du vent (M)	nnn ou ///12	VRB	24004MPS VRB01MPS (24008KT) (VRB02KT)
	Vitesse du vent (M)	[P]nn[n] ou ///12		///10MPS (24008KT) (VRB02KT) 240//KT 19006MPS /////KT 19006MPS (19012KT) 00000MPS (00000KT) 140P49MPS (140P99KT)
	Variations significatives de la vitesse du vent (C) ³	G[P]nn[n]		12003G09MPS (12006G18KT) 24008G14MPS
	Unité de mesure (M)	MPS (ou KT)		(24016G28KT)
	Variations significatives de la direction du vent (C) ⁴	nnnVnnn	—	02005MPS 350V070 (02010KT 350V070)
Visibilité (M)	Visibilité dominante ou minimale (M) ⁵	nnnn ou ///12	C A V O	0350 /// CAVOK 7000 9999 0800
	Visibilité minimale et direction de la visibilité minimale (C) ⁶	nnnn[N] ou nnnn[NE] ou nnnn[E] ou nnnn[SE] ou nnnn[S] ou nnnn[SW] ou nnnn[W] ou nnnn[NW]		2000 1200NW 6000 2800E



RTA 3 - Assistance météorologique à la navigation aérienne internationale

Élément spécifié dans le Chapitre 4	Élément détaillé	Format(s)			Exemples
Portée visuelle de piste (C) ⁷	Nom de l'élément (M)	R			R32/0400
	Piste (M)	nn[L]/ ou nn[C]/ ou nn[R]/			R12R/1700 R10/M0050 R14L/P2000
	Portée visuelle de piste (M)	[P ou M]nnnn ou ////12			R16L/0650 R16C/0500 R16L///// R10/////
	Tendance passée de la portée visuelle de piste (C) ⁸	U, D ou N			R12/1100U R26/0550N R20/0800D R12/0700
Temps présent (C) ^{2,9}	Intensité ou proximité du phénomène (C) ¹⁰	- ou +	—	VC	
	Caractéristiques et type du phénomène (M) ¹¹	DZ ou RA ou SN ou SG ou PL ou DS ou SS ou FZDZ ou FZRA ou FZUP ¹² ou FC ¹³ ou SHGR ou SHGS ou SHRA ou SHSN ou SHUP ¹² ou TSGR ou TSGS ou TSRA ou TSSN ou TSUP ¹² ou UP ¹²	FG ou BR ou SA ou DU ou HZ ou FU ou VA ou SQ ou PO ou TS ou BCFG ou BLDU ou BLSA ou BLSN ou DRDU ou DRSA ou DRSN ou FZFG ou MIFG ou PRFG ou // ¹²	FG ou PO ou FC ou DS ou SS ou TS ou SH ou BLSN ou BLSA ou BLDU ou VA	RA HZ VCFG +TSRA FG VCSH +DZ VA VCTS -SN MIFG VCBLSA +TSRASN -SNRA -DZ FG +SHSN BLSN UP FZUP TSUP FZUP //
Nuages (M) ¹⁴	Nébulosité et hauteur de la base des nuages ou visibilité verticale (M)	FEWnnn ou SCTnnn ou BKNnnn ou OVCnnn ou FEW//// ¹² ou SCT//// ¹² ou BKN//// ¹² ou OVC//// ¹² ou ///nnn ¹² ou //// ¹²	VVnnn ou VV//// ¹²	NSC ou NCD ¹²	FEW015 VV005 OVC030 VV/// NSC SCT010 OVC020 BKN/// ///015
	Type de nuage (C) ²	CB ou TCU ou /// ¹²	—		BKN009TCU NCD SCT008 BKN025CB BKN025/// ////////CB //////// BKN//TCU
Température de l'air et température du point de rosée (M)	Température de l'air et du point de rosée (M)	[M]nn[M]nn ou ///[M]nn12 ou [M]nn///12 ou ////12			17/10 ///10 17/// 02/M08 M01/M10



RTA 3 - Assistance météorologique à la navigation aérienne internationale

Élément spécifié dans le Chapitre 4	Élément détaillé	Format(s)		Exemples
Valeurs de pression (M)	Nom de l'élément (M)	Q		Q0995 Q1009 Q1022 Q//// Q0987
	QNH (M)	Nnnnn ou ////12		
Renseignements supplémentaires (C)	Temps récent (C) ^{2,9}	REFZDZ ou REFZRA ou REDZ ou RE[SH]RA ou RE[SH]SN ou RESG ou RESHGR ou RESHGS ou REBLSN ou RESS ou REDS ou RETSRA ou RETSSN ou RETSGR ou RETSGS ou RETS ou REFC ou REVA ou REPL ou REUP ¹² ou REFZUP ¹² ou RETSUP ¹² ou RESHUP ¹² ou RE//12		REFZRA RETSRA
	Cisaillement du vent (C) ²	WS Rnn[L] ou WS Rnn[C] ou WS Rnn[R] ou WS ALL RWY		WS R03 WS ALL RWY WS R18C
	Température superficielle et état de la mer ou hauteur significative de vagues (C) ¹⁵	W[M]nn/Sn ou W[M]nn/Hn[n]n W[M]nn/Sn ou W///Sn ou W[M]nn/S/ ou W[M]nn/Hn[n]n ou W///Hn[n]n ou W[M]nn/H///		W15/S2 W12/H75 W///S3 WM01/S/ W///H104 W17/H/// W///H/// W///S/
Prévision de tendance (O) ^{17 6}	Indicateur d'évolution (M) ^{18 7}	NOSIG	BECMG ou TEMPO	NOSIG BECMG FEW020
	Période de l'évolution (C) ₂		FMnnnn et/ou TLnnnn ou ATnnnn	TEMPO 25018G25MPS (TEMPO 25036G50KT) BECMG FM1030 TL1130 CAVOK
	Vent (C) ²		nnn[P]nn[n][G[P]nn[n]]MPS (ou nnn[P]nn[G[P] nn]KT)	BECMG TL1700 0800 FG BECMG AT1800 9000 NSW BECMG FM1900 0500 +SNRA
	Visibilité dominante (C) ²		Nnnn	
	Phénomène météorologique : intensité (C) ¹⁰	- ou +	—	N S W



RTA 3 - Assistance météorologique à la navigation aérienne internationale

Élément spécifié dans le Chapitre 4	Élément détaillé	Format(s)			Exemples
	Phénomène météorologique : Caractéristiques et type (C) ^{2,3,11}	DZ ou RA ou SN ou SG ou PL ou DS ou SS ou FZDZ ou FZRA ou SHGR ou SHGS ou SHRA ou SHSN ou TSGR ou TSGS ou TSRA ou TSSN	FG ou BR ou SA ou DU ou HZ ou FU ou VA ou SQ ou PO ou FC ou TS ou BCFG ou BLDU ou BLSA ou BLSN ou DRDU ou DRSA ou DRSN ou FZFG ou MIFG ou PRFG		BECMG FM1100 SN TEMPO FM1130 BLSN TEMPO FM0330 TL0430 FZRA TEMPO TL1200 0600 BECMG AT1200 8000 NSW NSC BECMG AT1130 OVC010 TEMPO TL1530 +SHRA BKN012CB
	Nébulosité et hauteur de la base des nuages ou visibilité verticale (C) ^{2,9,4}	FEWnnn ou SCTnnn ou BKNnnn ou OVCnnn	VVnnn ou VV///	N S C	
	Type de nuage (C) ^{2,14}	CB ou TCU	—		

Notes.—

1. Emplacement fictif.
2. À indiquer chaque fois que c'est possible.
3. À indiquer selon l'alinéa c) du § 4.1.5.2.
4. À indiquer selon l'alinéa b) 1) du § 4.1.5.2.
5. À indiquer selon l'alinéa b) du § 4.2.4.4.
6. À indiquer selon l'alinéa a) du § 4.2.4.4.
7. À indiquer si la visibilité ou la portée visuelle de piste est inférieure à 1 500 m (pour un maximum de quatre pistes) selon l'alinéa b) du § 4.3.6.5.
8. À indiquer selon le § 4.3.6.6.
9. Un groupe ou plus, jusqu'à un maximum de trois, selon l'alinéa a) du § 4.4.2.9, le § 4.8.1.1 et l'Appendice 5, § 2.2.4.1.
10. À indiquer chaque fois que c'est applicable ; pas d'indicateur pour l'intensité modérée selon le § 4.4.2.8.
11. Les types de précipitation énumérés à l'alinéa a) du § 4.4.2.3 peuvent être combinés selon l'alinéa c) du § 4.4.2.9 et l'Appendice 5, § 2.2.4.1. Seule une précipitation modérée ou forte peut être indiquée dans une prévision de tendance selon l'Appendice 5, § 2.2.4.1.
12. Lorsqu'un élément météorologique manque provisoirement, ou si sa valeur est considérée provisoirement comme incorrecte, il est remplacé par « / » pour chaque chiffre de l'abréviation du message texte et indiqué comme manquant pour ce qui est de sa version IWXXM.
13. « HVY » (fort) utilisé pour une trombe (terrestre ou marine) ; pas d'indicateur pour une trombe qui n'atteint pas le sol.
14. Jusqu'à quatre couches nuageuses selon l'alinéa e) du § 4.5.4.3.
15. À indiquer selon l'alinéa a) du § 4.8.1.5.
16. À indiquer selon le Chapitre 6, § 6.3.2.
17. Le nombre d'indicateurs d'évolution sera tenu au minimum selon l'Appendice 5, § 2.2.1 ; en temps normal, il ne dépassera pas trois groupe

Tableau A3-3. Utilisation des indicateurs d'évolution dans les prévisions de tendance

Indicateur d'évolution	Indicateur de temps et période	Signification	
NOSIG	—	Il n'est pas prévu de changement significatif.	
BECMG	FMnnnn TLnnnn	Il est prévu que le changement	Commencera à nnnn UTC et sera terminé avant nnnn UTC
	TLnnnn		commencera au début de la période de la prévision de tendance et sera
	FMnnnn		commencera à nnnn UTC et sera terminé avant la fin de la période de la
	Atnnnn		se produira à nnnn UTC (heure spécifiée)
	—		a) commencera au début de la période de la prévision de tendance et sera terminé avant la fin de cette période ; où b) temps incertain
TEMPO	FMnnnn TLnnnn	Il est prévu que les fluctuations temporaires	commenceront à nnnn UTC et cesseront avant nnnn UTC
	TLnnnn		commenceront au début de la période de la prévision de tendance et cesseront avant nnnn UTC
	FMnnnn		commenceront à nnnn UTC et cesseront avant la fin de la période de la prévision de tendance
	—		commenceront au début de la période de la prévision de tendance et cesseront avant la fin de cette période

Tableau A3-4. Échelles de valeurs et résolutions des éléments numériques Messages figurant dans les messages d'observations météorologiques locales

Élément spécifié dans le Chapitre 4	Échelle de valeurs	Résolution	
Piste : (pas d'unité)	01 - 36	1	
Direction du vent : °	010 - 360	10	
Vitesse du vent : m/s	1 - 99*	1	
	kt	1 - 199*	1
Visibilité : m	0 - 750	50	
	m	800 - 4 900	100
	km	5 - 9	1
	km	10 -	0 (valeur fixe : 10 km)
Portée visuelle de piste : m	0 - 375	25	
	m	400 - 750	50
	m	800 - 2 000	100
Visibilité verticale : m	0 - 75**	15	
	m	90 - 600	30
	Ft	0 - 250**	50
	ft	300 - 2 000	100
Nuages : hauteur de la base des nuages : m	0 - 75**	15	
	m	90 - 3 000	30
	Ft	0 - 250**	50
	ft	300 - 10 000	100
Température de l'air ; température du point de rosée :	-80 - +60	1	
QNH ; QFE :	0500 - 1 100	1	

* Il n'y a pas de prescription aéronautique imposant de les vents de surface dont la vitesse est égale ou supérieure à 50 m/s (100 kt) ; cependant, il a été prévu de signaler les vents d'une vitesse allant jusqu'à 99 m/s (199 kt) pour répondre à des besoins non aéronautiques, le cas échéant.

Tableau A3-5. Échelles de valeurs et résolutions des éléments numériques

Élément spécifié dans le Chapitre 4		Échelle de valeurs	Résolution
Piste :	(pas d'unité)	01 - 36	1
Direction du vent :		000 - 360	10
	Vitesse du vent :	00 - 99*	1
	m	00 - 199*	1
Visibilité :	m	0000 - 0750	50
	m	0800 - 4 900	100
	m	5 000 - 9 000	1 000
	m	10 000 -	0 (valeur fixe : 9 999)
Portée visuelle de piste :	m	0000 - 0375	25
	m	0400 - 0750	50
	m	0800 - 2 000	100
Visibilité verticale :	× 30 m (100 ft)	000 - 020	1
Nuages : hauteur de la base des nuages :	× 30 m (100 ft)	000 - 100	1
Température de l'air ; température du point de rosée :		-80 - +60	1
QNH :	hPa	0850 - 1 100	1
Température superficielle de la mer :		-10 - +40	1
État de la mer :		0 - 9	1
Hauteur de houle significative :		0 - 999	0,1
État de la piste :	Indicatif de la piste : _____ (pas	01 - 36 ; 88 ; 99	1
	Dépôts sur la piste : _____ (pas	0 - 9	1
	Étendue de la contamination de la piste :	1 ; 2 ; 5 ; 9	—
	Épaisseur du dépôt : _____ (pas	00 - 90 ; 92 - 99	1
	Coefficient de frottement : _____ (pas	00 - 95 ; 99	1
* Il n'y a pas de prescription aéronautique imposant de signaler les vents de surface dont la vitesse est égale ou supérieure à 50 m/s (100 kt) ; cependant, il a été prévu de signaler les vents d'une vitesse allant jusqu'à 99 m/s (199 kt) pour répondre à des besoins non aéronautiques, le cas échéant.			



RTA 3 - Assistance météorologique à la navigation aérienne internationale

Exemple A3-1. Message d'observation régulière

- a) *Message d'observation régulière locale (même emplacement et mêmes conditions météorologiques que pour le METAR) :*

MET REPORT YUDO 221630Z WIND 240/4MPS VIS 600M RVR RWY 12 TDZ 1000M MOD DZ FG CLD SCT 300M OVC 600M T17
DP16 QNH 1018HPA TREND BECMG TL1700 VIS 800M FG BECMG AT1800
VIS 10KM NSW

- b) *METAR pour YUDO (Donlon/International) * :*

METAR YUDO 221630Z 24004MPS 0600 R12/1000U DZ FG SCT010 OVC020 17/16 Q1018 BECMG TL1700
0800 FG BECMG AT1800 9999 NSW

Signification de ces deux messages d'observations :

Message d'observation régulière pour Donlon/International* communiqué le 22 du mois à 1630 UTC ; direction du vent de surface : 240 degrés ; vitesse du vent : 4 mètres par seconde ; visibilité (visibilité le long des pistes dans les messages d'observations régulières locales ; visibilité dominante dans les METAR) 600 m ; la portée visuelle de piste représentative de la zone de toucher des roues pour la piste 12 est de 1 000 m et les valeurs de la portée visuelle de piste ont indiqué une tendance à la hausse pendant les 10 dernières minutes (tendance de la portée visuelle de piste à inclure dans les METAR seulement) ; bruine modérée et brouillard ; nuages épars à 300 m ; ciel couvert à 600 m ; température de l'air : 17 degrés Celsius ; température du point de rosée : 16 degrés Celsius ; QNH : 1018 hectopascals ; tendance pendant les 2 prochaines heures, visibilité (visibilité le long des pistes dans les messages d'observations régulières locales ; visibilité dominante dans les METAR) passant à 800 m dans le brouillard à 1700 UTC ; à 1800 UTC, visibilité (visibilité le long des pistes dans les messages d'observations régulières locales ; visibilité dominante dans les METAR) passant à 10 km ou plus et temps significatif nul.

* Emplacement fictif.

Note. — Dans l'exemple, la vitesse du vent et la hauteur de la base des nuages sont exprimées respectivement en mètres par seconde et en mètres, qui sont des unités principales. Conformément à l'Annexe 5, on peut cependant employer les unités supplétives hors SI correspondantes, le nœud et le pied.



RTA 3 - Assistance météorologique à la navigation aérienne internationale

Exemple A3-2. Message d'observation spéciale

a) *Message d'observation spéciale locale (même emplacement et mêmes conditions météorologiques que pour le message SPECI) :*

SPECIAL YUDO 151115Z WIND 050/25KT MAX37 MNM10 VIS 1200M RVR RWY 05 ABV 1800M HVY TSRA CLD BKN CB 500FT T25
DP22 QNH 1008HPA TREND TEMPO TL1200 VIS 600M BECMG AT1200
VIS 8KM NSW NSC

b) *SPECI pour YUDO (Donlon/International) * :*

SPECI YUDO 151115Z 05025G37KT 3000 1200NE+TSRA BKN005CB 25/22 Q1008 TEMPO TL1200 0600
BECMG AT1200 8000 NSW NSC

Signification de ces deux messages d'observations :

Message d'observation spéciale pour Donlon/International* communiqué le 15 du mois à 1115 UTC ; direction du vent de surface : 050 degrés ; vitesse du vent : 25 nœuds avec rafales de 10 à 37 nœuds (la vitesse minimale du vent ne doit pas être indiquée dans les SPECI) ; visibilité 1 200 m (le long des pistes dans les messages d'observations spéciales locales) ; visibilité dominante 3 000 m (dans les SPECI), avec visibilité minimale 1 200 m direction nord-est (variations de direction à indiquer dans les messages SPECI seulement) ; portée visuelle de piste supérieure à 1 800 m sur la piste 05 (portée visuelle de piste non exigée dans les SPECI indiquant une visibilité dominante de 3 000 m) ; orage avec pluie forte ; cumulonimbus fragmentés à 500 ft ; température de l'air : 25 degrés Celsius ; température du point de rosée : 22 degrés Celsius ; QNH : 1008 hectopascals ; tendance pour les 2 prochaines heures, visibilité (le long des pistes dans les messages d'observations spéciales locales ; visibilité dominante dans les SPECI) temporairement de 600 m de 1115 à 1200, passant à 8 km à 1200 UTC (le long des pistes dans les messages d'observations spéciales locales ; visibilité dominante dans les SPECI), disparition de l'orage, temps significatif nul et nuages significatifs nuls.

* Emplacement fictif.

Note. — Dans l'exemple, la vitesse du vent et la hauteur de la base des nuages sont exprimées respectivement en nœuds et en pieds, qui sont des unités supplétives hors SI. Conformément à l'Annexe 5, on peut cependant employer les unités principales correspondantes, le mètre par seconde et le mètre.



APPENDICE 4. SPÉCIFICATIONS TECHNIQUES RELATIVES AUX OBSERVATIONS D'AÉRONEF ET AUX COMPTES RENDUS D'AÉRONEF

(Voir le Chapitre 5 de ce RTA.)

1. Teneur des comptes rendus en vol

1.1 Comptes rendus en vol réguliers par liaison de données air-sol

1.1.1 Lorsqu'une liaison de données air-sol est utilisée et que la surveillance dépendante automatique en mode contrat (ADS-C) ou le SSR mode S est appliqué, les comptes rendus en vol réguliers comprendront les éléments suivants :

Désignateur de type de message

Identification de l'aéronef

Bloc de données 1

Latitude

Longitude

Niveau

Heure

Bloc de données 2

Direction du vent

Vitesse du vent

Drapeau de qualité des données de vent

Température de l'air

Turbulence (si elle est connue)

Humidité (si elle est connue)

Note. — Lorsque l'ADS-C ou le SSR mode S est appliqué, les besoins en comptes rendus en vol réguliers peuvent être satisfaits par la combinaison du bloc de données ADS-C/SSR mode S de base (bloc de données 1) et du bloc de renseignements météorologiques (bloc de données 2), qui sont disponibles dans les comptes rendus ADS-C et SSR mode S. Le format du message ADS-C est spécifié dans RTA PANS-ATM § 4.11.4 et Chapitre 13, et celui du message SSR mode S, dans RTA 10, Volume III, Partie 1, Chapitre 5.

1.1.2 Lorsqu'une liaison de données air-sol est utilisée mais que l'ADS-C ou le SSR mode S n'est pas appliqué, les comptes rendus réguliers comprendront les éléments suivants :

Désignateur de type de message

Section 1 (Renseignements sur la position)

Identification de l'aéronef

Position ou latitude et longitude

Heure

Niveau de vol ou altitude



RTA 3 - Assistance météorologique à la navigation aérienne internationale
Prochaine position et heure de survol
Point significatif suivant

Section 2 (Renseignements intéressant l'exploitant)

Heure d'arrivée prévue
Autonomie

Section 3 (Renseignements météorologiques)

Température de l'air
Direction du vent
Vitesse du vent
Turbulence
Givrage d'aéronef
Humidité (si elle est connue)

Note. — Lorsqu'une liaison de données air-sol est utilisée mais que l'ADS-C ou le SSR mode S n'est pas appliqué, les besoins en comptes rendus en vol réguliers peuvent être satisfaits par l'application des communications contrôleur-pilote par liaison de données (CPDLC) appelée « compte rendu de position ». Les renseignements sur cette application figurent dans le Manuel des applications de la liaison de données aux services de la circulation aérienne (ATS) (Doc 9694) et dans RTA 10, Volume III, Partie 1.

1.2 Comptes rendus en vol spéciaux par liaison de données air-sol

Lorsqu'une liaison de données air-sol est utilisée, les comptes rendus en vol spéciaux comprendront les éléments suivants :

Désignateur de type de message
Identification de l'aéronef

Bloc de données 1

Latitude
Longitude
Niveau
Heure

Bloc de données 2

Direction du vent
Vitesse du vent
Drapeau de qualité des données de vent
Température de l'air
Turbulence (si elle est connue)
Humidité (si elle est connue)



RTA 3 - Assistance météorologique à la navigation aérienne internationale Bloc de données 3

Condition motivant la diffusion d'un compte rendu en vol spécial (une condition, tirée de la liste présentée dans le Tableau A4-1).

Note 1. — Les besoins en comptes rendus en vol spéciaux peuvent être satisfaits par l'application du service d'information de vol par liaison de données (D-FIS) appelée « service de comptes rendus en vol spéciaux ». Les renseignements sur cette application figurent dans le Doc 9694.

Note 2. — Des exigences supplémentaires s'appliquant aux comptes rendus en vol spéciaux relatifs à une activité volcanique prééruptive, à une éruption volcanique ou à un nuage de cendres volcaniques sont indiquées au § 4.2.

1.3 Comptes rendus en vol spéciaux en phonie

Lorsque la communication en phonie est utilisée, les comptes rendus en vol spéciaux comprendront les éléments suivants :

Désignateur de type de message

Section 1 (Renseignements sur la position)

Identification de l'aéronef

Position ou latitude et longitude

Heure

Niveau ou plage de niveaux

Section 3 (Renseignements météorologiques)

Condition motivant la diffusion d'un compte rendu en vol spécial, à sélectionner dans la liste présentée au Tableau A4-1.

Note 1. — Les comptes rendus en vol sont considérés par défaut comme étant réguliers. Le désignateur de type de message pour les comptes rendus en vol spéciaux est spécifié dans l'Appendice 1 du RTA PANS-ATM.

Note 2. — Des exigences supplémentaires, indiquées au § 4.2, s'appliquent aux comptes rendus en vol spéciaux d'activité volcanique prééruptive, d'éruption volcanique ou de présence de nuages de cendres volcaniques.

2. Critères pour l'établissement de comptes rendus

2.1 Généralités

Lorsqu'une liaison de données air-sol est utilisée, la direction du vent, la vitesse du vent, le drapeau de qualité des données sur le vent, la température de l'air, la turbulence et l'humidité seront indiqués dans les comptes rendus en vol automatiques conformément aux critères suivants :



2.2 Direction du vent

La direction du vent sera indiquée en degrés vrais, la valeur étant arrondie au nombre entier le plus proche.

2.3 Vitesse du vent

La vitesse du vent sera indiquée en mètres par seconde ou en nœuds, la valeur étant arrondie au nombre entier multiple de 1 m/s (1 kt) le plus proche. L'unité de mesure utilisée pour la vitesse du vent sera indiquée.

2.4 Drapeau de qualité des données de vent

Le drapeau de qualité des données de vent sera positionné à 0 pour un angle de roulis inférieur à 5 degrés et à 1 pour un angle de roulis égal ou supérieur à 5 degrés.

2.5 Température de l'air

La température de l'air sera indiquée au dixième de degré Celsius le plus proche.

2.6 Turbulence

La turbulence s'est indiquée en fonction du taux de dissipation des tourbillons de turbulence (EDR).

Note. — Le taux de dissipation des tourbillons (EDR) est une mesure de turbulence indépendante de l'aéronef. Cependant, le rapport entre la valeur de l'EDR et la perception de la turbulence est fonction du type, de la masse, de l'altitude, de la configuration et de la vitesse de l'aéronef. Les valeurs d'EDR indiquées ci-dessous correspondent à des degrés de gravité pour un aéronef de transport de taille moyenne et des conditions en route typiques (c.-à-d. altitude, vitesse et masse).

2.6.1 Comptes rendus en vol réguliers

La turbulence sera communiquée pendant la phase en route du vol et se rapportera à la période de 15 minutes qui précède immédiatement l'observation. La valeur moyenne et la valeur maximale de la turbulence, avec l'heure d'occurrence de la valeur maximale à la minute la plus proche, feront l'objet d'une observation. Les valeurs moyenne et maximale doivent être indiquées au moyen de l'EDR. L'heure d'occurrence de la valeur maximale sera indiquée conformément au Tableau A4-2. La turbulence sera communiquée au cours de la phase de montée initiale pendant les 10 premières minutes du vol et se rapportera à la période de 30 secondes qui précède immédiatement l'observation. La valeur maximale de la turbulence fera l'objet d'une observation.



RTA 3 - Assistance météorologique à la navigation aérienne internationale

2.6.2 Interprétation de l'indication de turbulence

La turbulence sera considérée comme étant :

- a) forte quand la valeur maximale de l'EDR est égale ou supérieure à 0,45 ;
- b) modérée quand la valeur maximale de l'EDR est égale ou supérieure 0,20 et inférieure à 0.45
- c) légère quand la valeur maximale de l'EDR est supérieure à 0,10 et inférieure à 0,20 ;
- d) nulle quand la valeur maximale de l'EDR est égale ou inférieure à 0,10.

2.6.3 Comptes rendus en vol spéciaux

Il sera fait un compte rendu en vol spécial sur la turbulence, quelle que soit la phase du vol, chaque fois que la valeur maximale de l'EDR est égale ou supérieure à 0.20. Le compte rendu se rapportera à la période d'une minute précédant immédiatement l'observation. La valeur moyenne et la valeur maximale de la turbulence feront l'objet d'une observation. Elles seront indiquées au moyen de l'EDR. Un compte rendu en vol spécial sera communiqué chaque minute tant que la valeur maximale de l'EDR ne deviendra pas inférieure à 0.20.

2.7 Humidité

L'humidité relative sera indiquée, la valeur étant arrondie au pourcentage le plus proche.

Note. — Les échelles de valeurs et les résolutions des éléments météorologiques figurant dans les comptes rendus en vol sont indiquées dans le Tableau A4-3.

3. Echange de comptes rendus en vol

3.1 Responsabilités des centres de veille météorologique

3.1.1 Le centre de veille météorologique transmettra sans tarder les comptes rendus en vol spéciaux reçus en phonie aux centres mondiaux de prévisions de zone (CMPZ) et aux centres désignés par accord régional de navigation aérienne pour exploiter les services basés sur l'internet du service fixe aéronautique.

3.1.2 Le centre de veille météorologique transmettra sans tarder aux centres d'avis de cendres volcaniques (VAAC) qui lui sont associés les comptes rendus en vol spéciaux relatifs à une activité volcanique prééruptive, à une éruption volcanique ou à un nuage de cendres volcaniques.



RTA 3 - Assistance météorologique à la navigation aérienne internationale

3.1.3 Lorsqu'un compte rendu en vol spécial est reçu au centre de veille météorologique mais que le prévisionniste considère que le phénomène qui a provoqué le compte rendu ne persistera pas, selon les prévisions, et ne justifiera donc pas la diffusion d'un SIGMET, le compte rendu en vol spécial sera diffusé de la même manière que les messages SIGMET, conformément aux dispositions de l'Appendice 6, § 1.2.1, c'est-à-dire aux centres de veille météorologique, aux CMPZ et aux autres centres météorologiques conformément à l'accord régional de navigation aérienne.

Note. — Le format utilisé pour les comptes rendus en vol spéciaux qui sont transmis par liaison montante aux aéronefs en vol figure à l'Appendice 6, Tableau A6-1B.

3.2 Responsabilités des centres mondiaux de prévisions de zone

Les comptes rendus en vol reçus aux CMPZ seront diffusés ultérieurement sous forme de données météorologiques de base.

Note. — Les données météorologiques de base sont normalement diffusées par le système mondial de télécommunications de l'Organisation météorologique mondiale (OMM).

3.3 Diffusion supplémentaire de comptes rendus en vol

Lorsqu'une diffusion supplémentaire des comptes rendus en vol est nécessaire pour répondre à des besoins spéciaux aéronautiques ou météorologiques, cette diffusion doit être organisée et convenue entre les administrations météorologiques intéressées.

3.4 Forme des comptes rendus en vol

Les comptes rendus en vol seront échangés sous la forme dans laquelle ils ont été reçus.

4. Dispositions particulières relatives à la transmission de comptes rendus de cisaillement du vent ou de cendres volcaniques

4.1 Transmission de comptes rendus de cisaillement du vent

4.1.1 La transmission d'observations d'aéronef signalant un cisaillement du vent rencontré durant les phases de montée initiale et d'approche fasse mention du type de l'aéronef.

4.1.2 Si, pendant la phase de montée initiale ou d'approche d'un vol, des conditions de cisaillement du vent ont fait l'objet de messages d'observations ou de prévisions, mais n'ont pas été rencontrées, le pilote commandant de bord doit aviser l'organisme ATS approprié le plus tôt possible, à moins qu'il ne sache que l'organisme ATS approprié en a déjà été avisé par un aéronef qui le précède.

4.2 Remise après le vol d'observations d'aéronef relatives à une activité volcanique



RTA 3 - Assistance météorologique à la navigation aérienne internationale

Note. — L'Appendice 1 du RTA PANS-ATM contient les instructions détaillées sur l'établissement et la transmission d'observations d'activité volcanique.

4.2.1 À l'arrivée de l'aéronef à un aéroport, l'exploitant ou un membre de l'équipage de conduite doit remettre sans retard au centre météorologique d'aéroport le compte rendu d'activité volcanique. Lorsqu'il n'y a pas de centre météorologique d'aéroport, ou si ce centre n'est pas d'un accès facile pour les membres d'équipage de conduite à l'arrivée, l'imprimé AIREP dûment rempli doit être traité conformément aux dispositions prises localement par l'administration météorologique et l'exploitant.

4.2.2 Le compte rendu d'activité volcanique reçu par un centre météorologique d'aéroport doit être transmis sans délai au centre de veille météorologique chargé d'assurer la veille météorologique pour la région d'information de vol où l'activité en question a été observée.



RTA 3 - Assistance météorologique à la navigation aérienne internationale

Tableau A4-1. Format pour le compte rendu en vol spécial (liaison descendante)

Légende : M = inclusion obligatoire dans chaque message ;

C = inclusion conditionnelle, à inclure lorsque les données sont disponibles.

Note. — Message à déclencher par le pilote commandant de bord. Actuellement seule la condition « SEV TURB » peut être automatisée (voir § 2.6.3).

Élément spécifié dans le Chapitre	Élément détaillé	Format(s)	Exemples
Désignateur de type de message (M)	Type du compte rendu en vol (M)	ARS	ARS
Identification d'aéronef (M)	Indicatif d'appel radiotéléphonique de l'aéronef	nnnnnn	VA812
BLOC DE DONNÉES 1			
Latitude (M)	Latitude en degrés et minutes (M)	Nnnnn ou Snnnn	S4506
Longitude (M)	Longitude en degrés et minutes (M)	Wnnnnn ou Ennnnn	E01056
Niveau (M)	Niveau de vol (M)	FLnnn ou FLnnn to FLnnn	FL330 FL280 to FL310
Heure (M)	Heure d'occurrence en heures et minutes (M)	OBS AT nnnnZ	OBS AT 1216Z
BLOC DE DONNÉES 2			
Direction du vent (M)	Direction du vent en degrés vrais (M)	nnn/	262/
Vitesse du vent (M)	Vitesse du vent en mètres par seconde (ou en nœuds) (M)	nnnMPS (ou nnnKT)	040MP S
Drapeau de qualité du vent (M)	Drapeau de qualité du vent (M)	n	1
Température de l'air (M)	Température de l'air en dixièmes de degrés C (M)	T[M]nnn	T127 TM455
Turbulence (C)	Turbulence en centièmes de m ^s et heure d'occurrence de la valeur	EDRnnn/nn	EDR064/08
Humidité (C)	Humidité relative en pourcentage (C)	RHnnn	RH054
BLOC DE DONNÉES 3			
Condition motivant l'émission d'un compte rendu en vol spécial (M)		SEV TURB [EDRnnn] ² ou SEV ICE ou SEV MTW ou TS GR ³ ou TS ³ ou HVY DS ⁴ ou HVY SS ⁴ ou VA CLD [FL nnn/nnn] ou VA ⁵ [MT nnnnnnnnnnnn] ou MOD TURB [EDRnnn] ² ou	SEV TURB EDR076 VA CLD FL050/100

Notes-

1. L'heure d'occurrence est à indiquer conformément au Tableau A4-2.
2. La turbulence est à signaler conformément au § 2.6.3.
3. Orages obscurcis, noyés ou étendus ou orages formant une ligne de grains.
4. Tempête de poussière ou tempête de sable.
5. Activité prééruptive ou éruption volcanique.



RTA 3 - Assistance météorologique à la navigation aérienne internationale

Tableau A4-2. Heure d'occurrence de la valeur maximale

<i>Valeur maximale de la turbulence atteinte pendant la période d'une minute Précédant l'observation de Minutes</i>	Valeur à indiquer
0-1	0
1-2	1
2-3	2
....	...
13 - 14	13
14 - 15	14
Information de temps non disponible	15

Tableau A4-3. Échelles de valeurs et résolutions des éléments météorologiques

<i>Élément spécifié dans le Chapitre 5</i>	<i>Échelle de valeurs</i>	<i>Résolution</i>
Direction du vent : ° vrais	000 - 360	1
Vitesse du vent :	m/s	00 - 125
	kt	00 - 250
Drapeau de qualité des données de vent : (indice)*	0 - 1	1
Température de l'air : °C	-80 - +60	0,1
Turbulence : compte rendu en vol régulier : $m^{2/3}s^{-1}$ (heure d'occurrence)*	0 - 2	0,01
	0 - 15	1
Turbulence : compte rendu en vol spécial : $m^{2/3}s^{-1}$	0 - 2	0,01
Humidité : %	0 - 100	1

* Non dimensionnel

APPENDICE 5. SPÉCIFICATIONS TECHNIQUES RELATIVES AUX PRÉVISIONS

(Voir le Chapitre 6 de ce RTA.)

1. Critères relatifs aux taf

1.1 Forme des TAF

1.1.1 Les TAF seront établies selon le format présenté au Tableau A5-1 et diffusées dans la forme symbolique TAF prescrite par l'Organisation météorologique mondiale (OMM).

Note. — La forme symbolique TAF figure dans le Manuel des codes (OMM n o 306), Volume I.1, Partie A — Codes alphanumériques.

1.1.2 les TAF doivent être diffusées dans un format conforme au modèle IWXXM GML en plus d'être diffusées conformément au § 1.1.1.

Note. — Les spécifications techniques pour le modèle IWXXM se trouvent dans le Manuel des codes (OMM-N° 306), Volume I.3, Partie D - Représentations dérivées de modèles de données. Des orientations sur la mise en œuvre du modèle IWXXM figurent dans le Manual on the ICAO Meteorological Information Exchange Model (IWXXM) (Doc 10003).

1.2 Inclusion d'éléments météorologiques dans les TAF

Note. — Des éléments indicatifs sur la précision souhaitable en exploitation des prévisions sont donnés dans le Supplément B.

1.2.1 Vent de surface

Lorsqu'on établit les prévisions portant sur le vent de surface, la direction prédominante prévue sera indiquée. Lorsqu'il n'est pas possible de prévoir une direction prédominante car on estime qu'elle sera variable, par exemple pendant des conditions de vent faible (moins de 1,5 m/s [3 kt]) ou des orages, la direction prévue du vent sera indiquée comme étant variable, au moyen de l'abréviation « VRB ».

Lorsqu'on prévoit que la vitesse du vent sera inférieure à 0,5 m/s (1 kt), la prévision de vitesse du vent sera indiquée comme calme. La vitesse maximale prévue du vent (rafales) sera indiquée lorsqu'elle dépasse de 5 m/s (10 kt) ou plus sa vitesse moyenne prévue. Un vent d'une vitesse égale ou supérieure à 50 m/s (100 kt) sera signalé comme un vent de plus de 49 m/s (99 kt).

1.2.2 Visibilité

lorsqu'on prévoit que la visibilité sera inférieure à 800 m, de l'exprimer en multiples de 50 m ; lorsqu'on prévoit qu'elle sera égale ou supérieure à 800 m mais inférieure à 5 km, il est nécessaire de l'exprimer en multiples de 100 m ; lorsqu'on prévoit qu'elle sera égale ou supérieure à 5 km mais inférieure à 10 km, de l'exprimer par un nombre entier de kilomètres ; et lorsqu'on prévoit qu'elle sera égale ou supérieure à 10 km, d'indiquer 10 km sauf si l'on prévoit que des conditions CAVOK s'appliqueront. Il est aussi nécessaire de prévoir la visibilité dominante. Lorsqu'on prévoit que la visibilité variera dans

différentes directions et si la visibilité dominante ne peut pas être prévue, il faudrait indiquer la visibilité la plus faible prévue.

1.2.3 Phénomènes météorologiques

Des prévisions seront établies pour un ou plusieurs des phénomènes météorologiques ou combinaisons de ces phénomènes ci-après, jusqu'à un maximum de trois, avec leurs caractéristiques et, s'il y a lieu, leur intensité, si l'on prévoit qu'ils se manifesteront à l'aérodrome :

- précipitation se congelant
 - brouillard givrant
 - précipitation modérée ou forte (averses comprises)
 - chasse-poussière basse, chasse-sable basse ou chasse-neige basse
 - chasse-poussière élevée, chasse-sable élevée ou chasse-neige élevée
 - tempête de poussière
 - tempête de sable
 - orage (avec ou sans précipitation)
 - grain
 - trombe (trombe terrestre ou trombe marine)
- autres phénomènes météorologiques indiqués à l'Appendice 3, § 4.4.2.3, comme convenu entre l'administration météorologique, l'autorité ATS compétente et les exploitants concernés.

La disparition prévue de ces phénomènes sera indiquée au moyen de l'abréviation « NSW »

1.2.4 Nuages

Il est nécessaire de prévoir la nébulosité en utilisant les abréviations « FEW », « SCT », « BKN » ou « OVC », selon le cas. Lorsqu'il est prévu que le ciel restera obscurci ou s'obscurcira et qu'il n'est pas possible de prévoir les nuages, et que des renseignements sur la visibilité verticale sont disponibles à l'aérodrome, la visibilité verticale devrait être prévue sous la forme « VV » suivie par la valeur prévue de la visibilité. Lorsque plusieurs couches ou masses de nuages sont prévues, la nébulosité et la hauteur de la base des nuages devraient être indiquées dans l'ordre suivant :

- a) couche ou masse la plus basse, quelle que soit la nébulosité, à indiquer sous la forme FEW, SCT, BKN ou OVC, selon le cas ;
- b) couche ou masse située immédiatement au-dessus, couvrant plus de 2 octas, à indiquer sous la forme SCT, BKN ou OVC, selon le cas ;
- c) couche ou masse située immédiatement au-dessus, couvrant plus de 4 octas, à indiquer sous la forme BKN ou OVC, selon le cas ;
- d) cumulonimbus et/ou cumulus bourgeonnants, toutes les fois qu'il en est prévu et qu'ils ne sont pas déjà compris aux alinéas a) à c).



RTA 3 - Assistance météorologique à la navigation aérienne internationale

Les renseignements sur les nuages devraient être limités aux nuages significatifs du point de vue opérationnel ; lorsqu'il n'est pas prévu de nuage significatif du point de vue opérationnel et que l'abréviation « CAVOK » n'est pas appropriée, l'abréviation « NSC » devrait être utilisée.

1.2.5 Température

Il est nécessaire que les prévisions de température indiquées en vertu d'un accord régional de navigation aérienne comprennent les températures maximale et minimale prévues pendant la période de validité des TAF ainsi que les heures prévues d'occurrence de ces températures.

1.3 Utilisation de groupes indicateurs d'évolution

Note. — Des éléments indicatifs sur l'utilisation des indicateurs d'évolution et de temps sont donnés dans le Tableau A5-2.

1.3.1 Les critères utilisés pour insérer des groupes indicateurs d'évolution dans des TAF ou pour amender des TAF seront fondés sur l'un quelconque des phénomènes météorologiques ci- après ou combinaison de ces phénomènes qui, d'après les prévisions, apparaîtra, cessera ou changera d'intensité :

- brouillard givrant
- précipitation se congelant
- précipitation modérée ou forte (averses comprises)
- orage
- tempête de poussière
- tempête de sable

1.3.2 Les critères utilisés pour insérer des groupes indicateurs d'évolution dans des TAF ou pour amender des TAF doivent être fondés sur les éléments suivants :

- a) lorsque, d'après les prévisions, la direction moyenne du vent de surface changera d'au moins 60°, la vitesse moyenne du vent avant et/ou après le changement étant supérieure ou égale à 5 m/s (10 kt) ;
- b) lorsque, d'après les prévisions, la vitesse moyenne du vent de surface changera d'au moins 5 m/s (10 kt) ;
- c) lorsque, d'après les prévisions, la variation par rapport à la vitesse moyenne du vent de surface (rafales) changera d'au moins 5 m/s (10 kt), la vitesse moyenne du vent avant et/ou après le changement étant supérieure ou égale à 7,5 m/s (15 kt) ;
- d) lorsque, d'après les prévisions, le vent de surface passera par des valeurs d'importance opérationnelle. Les valeurs de seuil devraient être établies par l'administration météorologique en consultation avec l'autorité ATS compétente et les exploitants intéressés, en tenant compte des changements de vent qui :

1) nécessiteraient de changer les pistes en service ;

- 2) indiqueront que les composantes de vent arrière et de vent traversier sur la piste passeront par des valeurs correspondant aux limites principales d'utilisation des aéronefs qui utilisent l'aérodrome ;
- e) lorsque, d'après les prévisions, la visibilité s'améliorera et atteindra ou franchira, ou se détériorera et franchira, l'une ou plusieurs des valeurs suivantes :
- 1) 150, 350, 600, 800, 1 500 ou 3 000 m ; où
 - 2) 5 000 m lorsqu'un nombre appréciable de vols sont exécutés conformément aux règles de vol à vue ;
- f) lorsque, d'après les prévisions, l'un quelconque des phénomènes météorologiques ci- après ou combinaison de ces phénomènes apparaîtra ou disparaîtra :
- chasse-poussière basse, chasse-sable basse ou chasse-neige basse
 - chasse-poussière élevée, chasse-sable élevée ou chasse-neige élevée
 - grain
 - trombe (terrestre ou marine) ;
- g) lorsque, d'après les prévisions, la hauteur de la base de la plus basse couche ou masse de nuages BKN ou OVC augmentera et atteindra ou franchira, ou diminuera et franchira, l'une ou plusieurs des valeurs suivantes :
- 1) 30, 60, 150 ou 300 m (100, 200, 500 ou 1 000 ft) ; où
 - 2) 450 m (1 500 ft), lorsqu'un nombre appréciable de vols sont exécutés conformément aux règles de vol à vue ;
- h) lorsque, d'après les prévisions, la nébulosité d'une couche ou masse de nuages au- dessous de 450 m (1 500 ft) passera :
- 1) de NSC, FEW ou SCT à BKN ou OVC ; où
 - 2) de BKN ou OVC à NSC, FEW ou SCT ;
- i) lorsque, d'après les prévisions, la visibilité verticale s'améliorera et atteindra où franchira, ou se détériorera et franchira, l'une ou plusieurs des valeurs suivantes : 30, 60, 150 ou 300 m (100, 200, 500 ou 1 000 ft) ;
- j) tout autre critère tenant compte des minimums opérationnels d'aérodrome locaux, comme convenu entre l'administration météorologique et les exploitants concernés.

Note. — D'autres critères tenant compte des minimums opérationnels d'aérodrome locaux doivent être pris en considération en parallèle avec des critères similaires utilisés pour publier des SPECI établis comme suite à l'Appendice 3, § 2.3.3, alinéa h).

1.3.3 Lorsqu'une variation de l'un quelconque des éléments indiqués au § 6.2.3 du Chapitre 6 doit être indiquée conformément aux critères du § 1.3.2 ci-dessus, il est nécessaire d'utiliser les indicateurs d'évolution « BECMG » ou « TEMPO », suivis de la période pendant laquelle la variation est prévue. Le début et la fin de cette période doivent être indiqués en heures complètes UTC.

Seuls les éléments pour lesquels on prévoit une variation significative doivent être inclus après un indicateur d'évolution. Toutefois, en cas de variation significative en ce qui concerne les nuages, tous les groupes de nuages, y compris les couches ou masses dont on ne prévoit pas qu'elles varient, doivent être indiqués.

1.3.4 Il est nécessaire d'utiliser l'indicateur d'évolution « BECMG » et le groupe heure connexe pour décrire des variations lorsqu'il est prévu que les conditions météorologiques atteindront ou passeront par des valeurs seuil spécifiées à un rythme régulier ou irrégulier et à une heure non spécifiée pendant la période. La période ne doit pas normalement dépasser 2 heures mais en tout cas elle ne devrait pas dépasser 4 heures.

1.3.5 L'indicateur d'évolution « TEMPO » et le groupe heure connexe doivent être utilisés pour décrire les fluctuations temporaires, fréquentes ou peu fréquentes, prévues dans les conditions météorologiques, qui atteignent ou passent par des valeurs seuil spécifiées et durent moins d'une heure dans chaque cas et, au total, englobent moins de la moitié de la période de la prévision pendant laquelle les fluctuations sont prévues. S'il est prévu que la fluctuation temporaire durera une heure ou plus, le groupe indicateur d'évolution « BECMG » doit être utilisé conformément au § 1.3.4, ou la période de validité devrait être subdivisée conformément au §1.3.6.

1.3.6 lorsqu'on prévoit qu'un ensemble de conditions météorologiques dominantes changera sensiblement et plus ou moins complètement pour passer à un ensemble différent de conditions, la période de validité doit être subdivisée en plusieurs périodes autonomes au moyen de l'abréviation « FM », immédiatement suivie d'un groupe heure de six chiffres, en jours, heures et minutes UTC indiquant l'heure à laquelle le changement est prévu. La période subdivisée suivant l'abréviation « FM » doit être autonome et toutes les conditions prévues données avant l'abréviation doivent être annulées et remplacées par celles qui suivent l'abréviation.

1.4 Utilisation de groupes de probabilité

Il est nécessaire d'indiquer la probabilité d'une valeur de rechange d'un ou plusieurs éléments des prévisions, selon les besoins, au moyen de l'abréviation « PROB », suivie de la probabilité en pourcentage (dizaines) et de la période pendant laquelle il est prévu que la ou les valeurs de rechanges s'appliqueront. Les renseignements de probabilité doivent être placés après l'élément ou les éléments prévus et être suivis de la valeur de l'élément ou des éléments. La probabilité d'une prévision de fluctuations temporaires des conditions météorologiques doit être indiquée, selon les besoins, au moyen de l'abréviation « PROB », suivie de la probabilité en pourcentage (dizaines), placée avant l'indicateur d'évolution « TEMPO » et le groupe heure connexe. Une probabilité d'une valeur ou variation de rechange de moins de 30 % ne doit pas être considérée comme suffisamment importante pour être indiquée. Une probabilité d'une valeur ou variation de rechange de 50 % ou plus, aux fins de l'aviation, ne doit pas être considérée comme une probabilité mais doit plutôt être indiquée, selon les besoins, au moyen des indicateurs d'évolution « BECMG » ou « TEMPO », ou en subdivisant la période de validité au moyen de l'abréviation « FM ». Le groupe probabilité ne doit pas être utilisé pour qualifier le groupe indicateur d'évolution « BECMG » ou l'indicateur de temps « FM ».

1.5 Nombre de groupes indicateurs d'évolution et de groupes de probabilité

Le nombre de groupes indicateurs d'évolution et de groupes de probabilité doit être tenu au minimum et qu'en temps normal, il ne dépasse pas cinq.

1.6 Diffusion des TAF



Les TAF et leurs amendements seront communiqués aux banques de données OPMET internationales et aux centres désignés par accord régional de navigation aérienne pour exploiter les services basés sur l'internet du service fixe aéronautique, conformément à l'accord régional de navigation aérienne.

2. Critères relatifs aux prévisions de tendance

2.1 Forme des prévisions de tendance

Les prévisions de tendance seront établies selon les formats présentés à l'Appendice 3, Tableaux A3-1 et A3-2. Les unités et les échelles utilisées dans une prévision de tendance seront les mêmes que celles du message d'observation auquel elle est jointe.

Note. — Des exemples de prévisions de tendance figurent à l'Appendice 3.

2.2 Inclusion d'éléments météorologiques dans les prévisions de tendance

2.2.1 Dispositions générales

La prévision de tendance indiquera les changements significatifs en ce qui concerne un ou plusieurs des éléments que sont le vent de surface, la visibilité, les conditions météorologiques et les nuages. Seuls seront indiqués les éléments pour lesquels un changement significatif est attendu. Toutefois, dans le cas de changements significatifs concernant les nuages, tous les groupes de nuages, y compris les couches ou masses nuageuses dont il n'est pas prévu qu'elles changent, seront indiqués. En cas d'évolution significative de la visibilité, le phénomène qui cause la réduction de visibilité sera aussi indiqué. Si aucun changement n'est prévu, cela sera indiqué par le terme « NOSIG ».

2.2.2 Vent de surface

La prévision de tendance indiquera les changements du vent de surface qui font intervenir :

- a) un changement de direction moyenne du vent d'au moins 60°, la vitesse moyenne du vent avant et/ou après le changement étant supérieure ou égale à 5 m/s (10 kt) ;
- b) un changement de la vitesse moyenne du vent d'au moins 5 m/s (10 kt) ;
- c) des variations du vent passant par des valeurs d'importance opérationnelle. Les valeurs de seuil devront être établies par l'administration météorologique en consultation avec l'autorité ATS compétente et les exploitants intéressés, en tenant compte des changements de vent qui :
 - 1) nécessiteraient de changer les pistes en service ;
 - 2) indiqueraient que les composantes de vent arrière et de vent traversier sur la piste passeront par des valeurs correspondant aux limites principales d'utilisation des aéronefs qui utilisent l'aérodrome.

2.2.3 Visibilité

Lorsqu'il est prévu que la visibilité s'améliorera et atteindra ou franchira, ou qu'elle se détériorera et franchira, l'une ou plusieurs des valeurs suivantes : 150, 350, 600, 800, 1 500 ou 3 000 m, la prévision de tendance indiquera le changement. Lorsqu'un nombre appréciable de vols sont exécutés conformément aux règles de vol à vue, la prévision indiquera aussi les changements tels que la visibilité atteindra ou franchira 5 000 m.

Note. — Dans les prévisions de tendance jointes aux messages d'observations régulières et spéciales locales, la visibilité indiquée est la visibilité prévue le long des pistes ; dans les prévisions de tendance jointes aux METAR et aux SPECI, il s'agit de la visibilité dominante prévue.

2.2.4 Phénomènes météorologiques

2.2.4.1 La prévision de tendance indiquera le début, la fin ou le changement d'intensité prévus de l'un ou plusieurs des phénomènes météorologiques suivants ou combinaisons de ces phénomènes :

- précipitation se congelant
- précipitation modérée ou forte (averses comprises)
- orage (avec précipitation)
- tempête de poussière
- tempête de sable
- autres phénomènes météorologiques indiqués à l'Appendice 3, § 4.4.2.3, comme convenu entre l'administration météorologique, l'autorité ATS compétente et les exploitants concernés.

2.2.4.2 La prévision de tendance indiquera le début ou la fin prévus de l'un ou plusieurs des phénomènes météorologiques suivants ou combinaisons de ces phénomènes :

- brouillard givrant
- chasse-poussière basse, chasse-sable basse ou chasse-neige basse
- chasse-poussière élevée, chasse-sable élevée ou chasse-neige élevée
- orage (sans précipitation)
- grain
- trombe (terrestre ou marine).

2.2.4.3 Le nombre total des phénomènes signalés en application des § 2.2.4.1 et 2.2.4.2 ne dépassera pas trois.

2.2.4.4 La fin prévue de ces phénomènes sera indiquée au moyen de l'abréviation « NSW ».

2.2.5 Nuages

Lorsqu'il est prévu que la hauteur de la base d'une couche de nuages dits BKN ou OVC augmentera et atteindra ou franchira, ou qu'elle diminuera et franchira, l'une ou plusieurs des valeurs suivantes : 30, 60, 150, 300 et 450 m (100, 200, 500, 1 000 et 1 500 ft), la prévision de tendance indiquera le changement. Lorsque la hauteur de la base d'une couche de nuages est inférieure à 450 m (1 500 ft) ou lorsqu'il est prévu qu'elle deviendra inférieure ou supérieure à cette valeur, la prévision de tendance indiquera également les changements de la nébulosité tels qu'elle passe de FEW ou SCT à BKN ou OVC, ou tombe de BKN ou OVC à FEW ou SCT. Lorsque les prévisions indiquent qu'il n'y aura

pas de nuage significatif du point de vue opérationnel et que l'abréviation « CAVOK » ne convient pas, l'abréviation « NSC » sera utilisée.

2.2.6 Visibilité verticale

Lorsqu'il est prévu que le ciel restera obscurci ou s'obscurcira et que des observations sur la visibilité verticale sont disponibles à l'aérodrome, et lorsqu'il est prévu que la visibilité s'améliorera et atteindra ou franchira, ou qu'elle se détériorera et franchira, l'une ou plusieurs des valeurs suivantes : 30, 60, 150 ou 300 m (100, 200, 500 ou 1 000 ft), la prévision de tendance indiquera le changement.

2.2.7 Critères supplémentaires

Les critères à utiliser pour indiquer les variations sur la base de minimums d'exploitation d'aérodrome locaux, en plus de ceux qui sont spécifiés aux § 2.2.2 à 2.2.6, seront utilisés comme convenu entre l'administration météorologique et l'exploitant intéressé.

2.3 Utilisation de groupes d'évolution

Note. — Des éléments indicatifs sur l'utilisation des indicateurs d'évolution dans les prévisions de tendance sont donnés à l'Appendice 3, Tableau A3-3.

2.3.1 Lorsqu'on prévoit une évolution, la prévision de tendance commencera par l'un des indicateurs d'évolution suivants : « BECMG » ou « TEMPO ».

2.3.2 L'indicateur d'évolution « BECMG » sera utilisé pour décrire les variations prévues lorsqu'on prévoit que les conditions météorologiques atteindront ou passeront par des valeurs spécifiées à un rythme régulier ou irrégulier. La période pendant laquelle, ou l'heure à laquelle, il est prévu que la variation se produira sera indiquée au moyen des abréviations « FM », « TL », ou « AT »,

Selon le cas, suivies chacune d'un groupe heure en heures et minutes. Lorsqu'on prévoit que la variation commencera et se terminera entièrement dans les limites de la période des prévisions de type tendance, le début et la fin de la variation seront indiqués au moyen des abréviations « FM » et « TL » respectivement, avec les groupes heure associés.

Lorsqu'on prévoit que le changement commencera au début de la période des prévisions de type tendance mais se terminera avant la fin de cette période, l'abréviation « FM » et son groupe heure associé seront omis et seuls « TL » et le groupe heure associé seront utilisés. Lorsqu'on prévoit que la variation commencera pendant la période des prévisions de type tendance et se terminera à la fin de cette période, l'abréviation « TL » et le groupe heure associé seront omis et seuls « FM » et le groupe heure associé seront utilisés. Lorsqu'on prévoit que la variation se produira à une heure précise pendant la période des prévisions de type tendance, on utilisera l'abréviation « AT » suivie du groupe heure associé.

Lorsqu'on prévoit que la variation commencera au début de la période des prévisions de type tendance et se terminera à la fin de cette période, ou lorsqu'on prévoit que la variation se produira pendant la période des prévisions de type tendance mais que l'heure est incertaine, les abréviations « FM », « TL » ou « AT » et les groupes heure associés seront omis et seul l'indicateur d'évolution « BECMG » sera utilisé.

2.3.3 L'indicateur d'évolution « TEMPO » sera utilisé pour décrire les fluctuations temporaires prévues des conditions météorologiques qui atteindront ou passeront par des valeurs spécifiques et se maintiendront pendant moins d'une heure dans chaque cas et, au total, engloberont moins de la



moitié de la période pendant laquelle il est prévu que les fluctuations se produiront. La période pendant laquelle il est prévu que les fluctuations temporaires se produiront sera indiquée au moyen des abréviations « FM » et/ou « TL », selon le cas, suivies chacune d'un groupe heure en heures et minutes. Lorsqu'on prévoit que la période des fluctuations temporaires des conditions météorologiques commencera et se terminera complètement dans les limites de la période des prévisions de type tendance, le début et la fin de la période des fluctuations temporaires seront indiqués au moyen des abréviations « FM » et « TL » respectivement, avec les groupes heure associés. Lorsqu'on prévoit que la période des fluctuations temporaires commencera au début de la période des prévisions de type tendance mais se terminera avant la fin de cette période, l'abréviation « FM » et le groupe heure associé seront omis et seuls « TL » et le groupe heure associé seront utilisés. Lorsqu'on prévoit que la période des fluctuations temporaires commencera pendant la période des prévisions de type tendance et se terminera à la fin de cette période, l'abréviation « TL » et le groupe heure associé seront omis et seuls « FM » et le groupe heure associé seront utilisés. Lorsqu'on prévoit que la période des fluctuations temporaires commencera au début de la période des prévisions de type tendance et se terminera à la fin de cette période, les abréviations « FM » et « TL » et les groupes heure associés seront omis et seul l'indicateur d'évolution « TEMPO » sera utilisé.

2.4 Utilisation de l'indicateur de probabilité

L'indicateur « PROB » ne sera pas utilisé dans les prévisions de tendance.

3. Critères relatifs aux prévisions pour le décollage

3.1 Forme des prévisions pour le décollage

Que la forme de la prévision doit être celle qui a été convenue entre l'administration météorologique et l'exploitant intéressé. L'ordre des éléments ainsi que la terminologie, les unités et les échelles utilisées dans les prévisions pour le décollage doivent être les mêmes que ceux qui sont employés dans les messages d'observations pour le même aéroport.

3.2 Amendement de prévisions pour le décollage

Les critères d'amendement des prévisions pour le décollage concernant la direction et la vitesse du vent à la surface, la température et la pression et tous autres éléments convenus localement fassent l'objet d'un accord entre l'administration météorologique et l'exploitant concerné. Ces critères doivent être compatibles avec les critères correspondants de messages d'observations spéciales établis pour l'aéroport en question conformément à l'Appendice 3, § 2.3.1.

4. Critères relatifs aux prévisions de zone pour les vols à basse altitude

(Sans objet)



RTA 3 - Assistance météorologique à la navigation aérienne internationale

Tableau A5-1. Format pour les TAF

Légende : M = inclusion obligatoire dans chaque message ;
 C = inclusion conditionnelle (dépend des conditions météorologiques ou de la méthode d'observation) ;
 O = inclusion facultative.

Note 1. — Les échelles de valeurs et les résolutions des éléments numériques figurant dans les TAF sont indiquées dans le Tableau A5-4 du présent appendice.

Note 2. — Les explications des abréviations se trouvent dans les Procédures pour les services de navigation aérienne — Abréviations et codes de l'OACI (PANS-ABC, Doc 8400).

Élément spécifié dans le Chapitre 6	Élément détaillé	Format(s)	Exemples
Identification du type de prévision (M)	Type de la prévision (M)	TAF ou TAF AMD ou TAF COR	TAF TAF AMD
Indicateur d'emplacement (M)	Indicateur d'emplacement OACI (M)	nnnn	YUDO ¹
Temps d'établissement de la prévision (M)	Jour et heure d'établissement de la prévision en UTC (M)	nnnnnnZ	160000Z
Identification d'une prévision manquante (C)	Identificateur de la prévision manquante (C)	NIL	NIL
FIN DE TAF SI LA PRÉVISION EST MANQUANTE.			
Jours et période de validité de la prévision (M)	Jours et période de validité de la prévision en UTC (M)	nnnn/nnnn	0812/0918
Identification d'une prévision annulée (C)	Identificateur de la prévision annulée (C)	CNL	CNL
FIN DE TAF SI LA PRÉVISION EST ANNULÉE.			

Élément spécifié dans le Chapitre 6	Élément détaillé	Format(s)			Exemples
Vent de surface (M)	Direction du vent (M)	nnn ou VRB ²			24004MPS ; VRB01MPS (24008KT) ; (VRB02KT) 19005MPS (19010KT) 00000MPS (00000KT) 140P49MPS (140P99KT) 12003G09MPS (12006G18KT) 24008G14MPS (24016G28KT)
	Vitesse du vent (M)	[P]nn[n]			
	Variations significatives de la vitesse du vent (C) ³	G[P]nn[n]			
	Unité de mesure (M)	MPS (ou KT)			
Visibilité (M)	Visibilité dominante (M)	nnnn			C A V O K 0350 7000 9000 9999 CAVOK
Phénomène météorologique (C) ^{4, 5}	Intensité du phénomène météorologique (C) ⁶	- ou +	—		RA +TSRA -FZDZ PRFG +TSRASN SNRA FG HZ FG
	Caractéristiques et type du phénomène météorologique (C) ⁷	DZ ou RA ou SN ou SG ou PL ou DS ou SS ou FZDZ ou FZRA ou SHGR ou SHGS ou SHRA ou SHSN ou TSGR ou TSGS ou TSRA ou TSSN	FG ou BR ou SA ou DU ou HZ ou FU ou VA ou SQ ou PO ou FC ou TS ou BCFG ou BLDU ou BLSA ou BLSN ou DRDU ou DRSA ou DRSN ou FZFG ou MIFG ou PRFG		
Nuages (M) ⁸	Nébulosité et hauteur de la base des nuages ou visibilité verticale (M)	FEWnnn ou SCTnnn ou BKNnnn ou OVCnnn	VVnnn ou VV///	NSC	FEW010 OVC020 NSC SCT005 BKN012 SCT008 BKN025CB VV005 VV///
	Type de nuage (C) ⁴	CB ou TCU	—		
Température (O) ⁹	Nom de l'élément (M)	TX			TX25/1013Z TN09/1005Z TX05/2112Z TNM02/2103Z
	Température maximale (M)	[M]nn/			
	Jour et heure d'occurrence de la température maximale (M)	nnnnZ			
	Nom de l'élément (M)	TN			
	Température minimale (M)	[M]nn/			
	Jour et heure d'occurrence de la température minimale (M)	nnnnZ			

Élément spécifié dans le Chapitre 6	Élément détaillé	Format(s)			Exemples
Variations significatives prévues de l'un ou de plusieurs des éléments ci-dessus pendant la période de validité (C) ¹⁰	Indicateur d'évolution ou probabilité (M)	PROB30 [TEMPO] ou PROB40 [TEMPO] ou BECMG ou TEMPO ou FM			TEMPO 0815/0818 25017G25MPS (TEMPO 0815/0818 25034G50KT)
	Période d'occurrence ou du changement (M)	nnnn/nnnn ou nnnnn ¹¹			TEMPO 2212/2214 17008G13MPS 1000 TSRA SCT010CB BKN020
	Vent (C) ⁴	nnn(P)nn(n)[(G/P)nn(n)]MPS ou VRBnnMPS (ou nnn(P)nn(G/P)nn)KT ou VRBnnKT)			(TEMPO 2212/2214 17012G28KT 1000 TSRA SCT010CB BKN020)
	Visibilité dominante (C) ⁴	nnnn			C A V O K BECMG 3010/3011 00000MPS 2400 OVC010 (BECMG 3010/3011 00000KT 2400 OVC010) PROB30 1412/1414 0800 FG BECMG 1412/1414 RA TEMPO 2503/2504 FZRA TEMPO 0812/0815 BLSN PROB40 TEMPO 2923/3001 0500 FG
	Phénomène météorologique : intensité (C) ⁶	- ou +	—	NSW	
	Phénomène météorologique : caractéristiques et type (C) ⁷	DZ ou RA ou SN ou SG ou PL ou DS ou SS ou FZDZ ou FZRA ou SHGR ou SHGS ou SHRA ou SHSN ou TSGR ou TSGS ou TSRA ou TSSN	FG ou BR ou SA ou DU ou HZ ou FU ou VA ou SQ ou PO ou FC ou TS ou BCFG ou BLDU ou BLSA ou BLSN ou DRDU ou DRSA ou DRSN ou FZFG ou MIFG ou PRFG		
	Nébulosité et hauteur de la base des nuages ou visibilité verticale (C) ⁸	FEWnnn ou SCTnnn ou BKNnnn ou OVCnnn	Vnnn ou VVV	NSC	FM051230 15015KMH 9999 BKN020 (FM051230 15008KT 9999 BKN020) BECMG 1618/1620 8000 NSW NSC BECMG 2306/2308 SCT015CB BKN020
Type de nuage (C) ⁹	CB ou TCU	—			

Notes. —

1. Emplacement fixé.
2. À utiliser selon le § 1.2.1.
3. À indiquer selon le § 1.2.1.
4. À indiquer chaque fois que c'est possible.
5. Un groupe ou plus, jusqu'à un maximum de trois, selon le § 1.2.3.
6. À indiquer chaque fois que c'est possible, selon le § 1.2.3. Pas d'indicateur pour l'intensité modérée.
7. Les phénomènes météorologiques doivent être indiqués selon le § 1.2.3.
8. Jusqu'à quatre couches nuageuses selon le § 1.2.4.
9. À indiquer selon le § 1.2.5 ; constitué d'un maximum de quatre températures (deux températures maximales et deux températures minimales).
10. À indiquer selon les § 1.3, 1.4 et 1.5.
11. À utiliser avec FM seulement.

Tableau A5-2. Utilisation des indicateurs d'évolution et de temps dans les TAF

Indicateur d'évolution ou de temps	Période de temps	Signification
FM	$n_1n_2n_3/n_4n_5n_6$	sert à indiquer qu'un changement significatif dans la plupart des éléments météorologiques est prévu pour n_1n_2 jour, n_3n_4 heures et n_5n_6 minutes (UTC) ; tous les éléments donnés avant « FM » doivent être inclus après « FM » (c'est-à-dire qu'ils sont tous remplacés par les éléments indiqués après l'abréviation)
BECMG	$n_1n_2n_3/n_4n_5n_6/n_7n_8n_9/n_{10}n_{11}n_{12}$	il est prévu que le changement commencera à $n_1n_2n_3$ jour et $n_4n_5n_6$ heures (UTC) et sera terminé avant $n_7n_8n_9$ jour et $n_{10}n_{11}n_{12}$ heures (UTC) ; seuls les éléments pour lesquels un changement est prévu doivent être indiqués après l'abréviation « BECMG » ; la période $n_1n_2n_3/n_4n_5n_6/n_7n_8n_9/n_{10}n_{11}n_{12}$ devrait normalement être inférieure à 2 heures ; quel que soit le cas, elle ne devrait pas dépasser 4 heures
TEMPO	$n_1n_2n_3/n_4n_5n_6/n_7n_8n_9/n_{10}n_{11}n_{12}$	il est prévu que les fluctuations temporaires commenceront à $n_1n_2n_3$ jour et $n_4n_5n_6$ heures (UTC) et cesseront avant $n_7n_8n_9$ jour et $n_{10}n_{11}n_{12}$ heures (UTC) ; seuls les éléments pour lesquels des fluctuations sont prévues doivent être indiqués après l'abréviation « TEMPO » ; les fluctuations temporaires ne devraient pas durer plus d'une heure dans chaque cas, et dans l'ensemble, elles devraient durer moins de la moitié de la période $n_1n_2n_3/n_4n_5n_6/n_7n_8n_9/n_{10}n_{11}n_{12}$
PROBnn	—	probabilité d'occurrence (en %) d'une autre valeur
	TEMPO	pour un ou plusieurs éléments prévus ; nn = 30 ou nn = 40 seulement ; à placer après les éléments en question
		probabilité d'occurrence des fluctuations temporaires

Tableau A5-4. Échelles de valeurs et résolutions des éléments numériques figurant dans les TAF

Élément spécifié dans le Chapitre 6		Échelle de valeurs	Résolution
Direction du vent :	° vrais	000 – 360	10
Vitesse du vent :	m/s kt	00 – 99* 00 – 199*	1 1
Visibilité :	m m m m	0000 – 0750 0800 – 4 900 5 000 – 9 000 10 000 –	50 100 1 000 0 (valeur fixe : 9 999)
Visibilité verticale :	× 30 m (100 ft)	000 – 020	1
Nuages : hauteur de la base des nuages :	× 30 m (100 ft)	000 – 100	1
Température de l'air (maximale et minimale) :	°C	-80 – +60	1
* Il n'y a pas de prescription aéronautique imposant de signaler les vents de surface dont la vitesse est égale ou supérieure à 50 m/s (100 kt) ; cependant, il a été prévu de signaler les vents d'une vitesse allant jusqu'à 99 m/s (199 kt) pour répondre à des besoins non			

Exemple A5-1.TAF

TAF pour YUDO (Donlon/International) :*

TAF YUDO 151800Z 1600/1618 13005MPS 9000 BKN020 BECMG 1606/1608 SCT015CB BKN020 TEMPO 1608/1612 17006G12MPS 1000 TSRA SCT010CB BKN020 FM161230 15004MPS 9999 BKN020

Signification de la prévision :

TAF pour Donlon/International* communiquée le 15 du mois à 1800 UTC, valable de 0000 UTC à 1800 UTC le 16 du mois ; direction du vent de surface : 130 degrés ; vitesse du vent : 5 mètres par seconde ; visibilité : 9 km ; nuages fragmentés à 600 m ; évolution graduelle entre 0600 UTC et 0800 UTC le 16 du mois, avec cumulonimbus épars à 450 m et nuages fragmentés à 600 m ; temporairement entre 0800 UTC et 1200 UTC le 16 du mois, direction du vent de surface : 170 degrés ; vitesse du vent : 6 mètres par seconde avec rafales de 12 mètres par seconde ; visibilité 1 000 m dans un orage avec pluie modérée, cumulonimbus épars à 300 m et nuages fragmentés à 600 m ; à partir de 1230 UTC le 16 du mois, direction du vent de surface : 150 degrés ; vitesse du vent : 4 mètres par seconde ; visibilité : 10 km ou plus, et nuages fragmentés à 600 m.

* Emplacement fictif.

Note.— Dans cet exemple, la vitesse du vent et la hauteur de la base des nuages sont exprimées respectivement en mètres par seconde et en mètres, qui sont des unités principales. Conformément à l'Annexe 5, on peut cependant employer les unités supplétives hors SI correspondantes, le noeud (kt) et le pied (ft).

Exemple A5-2. Annulation TAF

Annulation de TAF pour YUDO (Donlon/International) :*

TAF AMD YUDO 161500Z 1600/1618 CNT.

Signification de la prévision :

TAF amendée pour Donlon/International* communiquée le 16 du mois à 1500 UTC annulant la TAF communiquée antérieurement valable de 0000 UTC à 1800 UTC le 16 du mois.

* Emplacement fictif.



Appendice 6. Spécifications techniques relatives aux renseignements SIGMET et AIRMET, aux avertissements d'aérodrome, et aux avertissements et alertes de cisaillement du vent

(Voir le Chapitre 7 de ce RTA.)

Note. — Les désignateurs de types de données à utiliser dans les en-têtes abrégés pour les messages SIGMET et AIRMET ainsi que dans les messages de renseignements consultatifs sur les cyclones tropicaux et sur les cendres volcaniques figurent dans le Manuel du système mondial de télécommunications (OMM n o 386).

1. Spécifications relatives aux renseignements SIGMET

1.1 Forme des messages SIGMET

1.1.1 La teneur des messages SIGMET et l'ordre de présentation des renseignements qui figurent dans ces messages doivent être conformes au format indiqué au Tableau A6-1A.

1.1.2 Les messages contenant des renseignements SIGMET doivent porter la mention « SIGMET ».

1.1.3 Le numéro d'ordre prévu dans le format décrit au Tableau A6-1A correspond au nombre de messages SIGMET communiqués pour la région d'information de vol depuis 0001 UTC le jour en question. Les centres de veille météorologique dont la zone de responsabilité englobe plus d'une FIR et/ou CTA établiront des messages SIGMET distincts pour chacune de ces FIR et/ou CTA.

1.1.4 Selon le format décrit au Tableau A6-1A, on ne doit inclure dans un message SIGMET qu'un seul des phénomènes suivants, en employant une des abréviations indiquées ci-après :

Aux niveaux de croisière (quelle que soit l'altitude) :

Orages

— obscurcis	OBSC TS
— noyés	EMBD TS
— fréquents	FRQ TS
— lignes de grains	SQL TS
— obscurcis, avec grêle	OBSC TSGR
— noyés, avec grêle	EMBD TSGR
— fréquents, avec grêle	FRQ TSGR
— ligne de grains avec grêle	SQL TSGR

Turbulence

— forte turbulence	SEV TURB
--------------------	----------

Givrage

— givrage fort	SEV ICE
— givrage fort causé par pluie se congelant	SEV ICE (FZRA)

Onde orographique

— onde orographique forte	SEV MTW
---------------------------	---------

Tempête de poussière



RTA 3 - Assistance météorologique à la navigation aérienne internationale

— tempête de poussière forte HVY DS

Tempête de sable

— tempête de sable forte HVY SS

Cendres volcaniques

— cendres volcaniques VA (+ nom du volcan, s'il est connu)

Nuage radioactif

RDOACT CLD

1.1.5 Les renseignements SIGMET ne doivent pas contenir d'éléments descriptifs inutiles. Dans la description des phénomènes météorologiques pour lesquels le SIGMET est émis, aucun élément descriptif supplémentaire à ceux qui sont indiqués au § 1.1.4 ci-dessus ne doit être inclus. Les renseignements SIGMET concernant des orages ne doivent pas mentionner la turbulence et le givrage qui leur sont associés.

1.1.6 Jusqu'au 4 novembre 2020, les renseignements SIGMET doivent être diffusés dans un format conforme au modèle IWXXM GML en plus être diffusés comme il est prescrit au § 1.1.1.

1.1.7 À compter du 5 novembre 2020, les renseignements SIGMET seront diffusés dans un format conforme au modèle IWXXM GML en plus d'être diffusés conformément au § 1.1.1

Note. — Les spécifications techniques pour le modèle IWXXM se trouvent dans le Manuel des codes (OMM-No 306), Volume 1.3, Partie D - Représentations dérivées de modèles de données. Des orientations sur la mise en œuvre du modèle IWXXM figurent dans le Manuel on the ICAO Meteorological Information Exchange Model (IWXXM) (Doc 10003).

1.1.8 Les messages SIGMET produits sous forme graphique doivent être conformes aux spécifications de l'Appendice 1, y compris en ce qui concerne l'utilisation des symboles et/ou abréviations applicables.

1.2 Diffusion des messages SIGMET

1.2.1 Les messages SIGMET doivent être diffusés aux centres de veille météorologique, aux CMPZ et à d'autres centres météorologiques conformément à un accord régional de navigation aérienne.

1.2.2 Les messages SIGMET doivent être diffusés aux banques de données OPMET internationales et aux centres désignés par accord régional de navigation aérienne pour exploiter les services basés sur l'internet du service fixe aéronautique, conformément à l'accord régional de navigation aérienne

2. Spécifications relatives aux renseignements AIRMET

(Sans objet)



3. Spécifications relatives aux comptes rendus en vol spéciaux

Note. — Cet appendice traite des comptes rendus en vol spéciaux sur liaison montante. Les spécifications générales relatives aux comptes rendus en vol spéciaux figurent dans l'Appendice 4.

3.1 Les comptes rendus en vol spéciaux doivent être communiqués sur liaison montante pendant 60 minutes après leur établissement.

3.2 Les renseignements sur le vent et la température figurant dans les comptes rendus en vol spéciaux automatisés ne doivent pas être communiqués sur liaison montante aux autres aéronefs en vol.

4. Critères détaillés relatifs aux messages SIGMET et AIRMET et aux comptes rendus en vol spéciaux (liaison montante)

4.1 Identification de la région d'information de vol

Dans les cas où l'espace aérien est divisé en une région d'information de vol (FIR) et une région supérieure d'information de vol (UIR), le message SIGMET doit être identifié par l'indicateur d'emplacement de l'organisme des services de la circulation aérienne qui dessert la FIR.

Note. — Le message SIGMET s'applique à l'ensemble de l'espace aérien compris dans les limites latérales de la FIR, c'est-à-dire à la FIR et à l'UIR. Les zones particulières et/ou les niveaux de vol particuliers touchés par les phénomènes météorologiques qui nécessitent le message SIGMET sont indiqués dans le texte du message.

4.2 Critères relatifs aux phénomènes indiqués dans les messages SIGMET et dans les comptes rendus en vol spéciaux (liaison montante)

4.2.1 Une zone d'orages ou de cumulonimbus doit être indiquée comme :

a) obscurcie (OBSC) si elle est obscurcie par de la brume de poussière ou par de la fumée ou n'est pas facilement visible à cause de l'obscurité ;

b) noyée (EMBD) si elle est noyée dans des couches de nuages et n'est pas facilement reconnaissable ;

c) isolée (ISOL) si elle est constituée d'éléments isolés qui affectent ou dont il est prévu qu'ils affecteront une zone avec une couverture spatiale maximale inférieure à 50 % de cette zone (à une heure déterminée ou au cours de la période de validité) ;

d) occasionnelle (OCNL) si elle est constituée d'éléments bien séparés qui affectent ou dont il est prévu qu'ils affecteront une zone avec une couverture spatiale maximale de 50 à 75 % de cette zone (à une heure déterminée ou au cours de la période de validité).

4.2.2 L'adjectif fréquent (FRQ) doit être employé pour une zone d'orages dans laquelle il n'y a guère ou pas de séparation entre orages adjacents, la couverture spatiale maximale excédant 75 % de la zone affectée ou dont il est prévu qu'elle sera affectée par le phénomène (à une heure déterminée ou au cours de la période de validité).



RTA 3 - Assistance météorologique à la navigation aérienne internationale

4.2.3 Le terme ligne de grains (SQL) doit être employé pour désigner des orages en ligne, avec peu d'espace ou sans espace entre les nuages.

4.2.4 Le terme grêle (GR) doit être employé comme description complémentaire de l'orage, s'il y a lieu.

4.2.5 Le terme turbulence (TURB) forte ou modérée doit être employé uniquement pour une turbulence à basse altitude associée à de forts vents de surface, un écoulement en tourbillon ou une turbulence, qu'elle soit dans un nuage ou non (CAT). Le terme turbulence ne doit pas être employé à propos de nuages de convection.

4.2.6 La turbulence doit être considérée comme :

a) forte quand la valeur maximale de l'EDR est égale ou supérieure à 0.45 ;

b) modérée quand la valeur maximale de l'EDR est égale ou supérieure à 0.45 et inférieure à 0.45.

4.2.7 Le terme givrage (ICE) fort ou modéré doit être employé pour un givrage ailleurs que dans des nuages de convection. Pluie se congelant (FZRA) doit se rapporter à des conditions de givrage fort causées par de la pluie qui se congèle.

4.2.8 Une onde orographique (MTW) doit être considérée comme :

a) forte s'il est observé ou prévu qu'elle s'accompagne d'un courant descendant de 3,0 m/s (600 ft/min) ou plus et/ou d'une forte turbulence ;

b) modérée s'il est observé ou prévu qu'elle s'accompagne d'un courant descendant de 1,75 à 3,0 m/s (350 à 600 ft/min) et/ou d'une turbulence modérée.

4.2.9 Les tempêtes de sable/poussière doivent être considérées comme étant :

a) fortes lorsque la visibilité est inférieure à 200 m et que le ciel est obscurci ;

b) modérées lorsque la visibilité est :

1) inférieure à 200 m et que le ciel n'est pas obscurci ; où

2) comprise entre 200 m et 600 m.

5. Spécifications relatives aux avertissements d'aérodrome

5.1 Forme et diffusion des avertissements d'aérodrome

5.1.1 Les avertissements d'aérodrome seront établis selon le format figurant au Tableau A6-2 lorsqu'ils sont nécessaires aux exploitants ou aux services d'aérodrome, et seront communiqués conformément aux dispositions arrêtées localement.

5.1.2 Le numéro d'ordre prévu dans le format décrit au Tableau A6-2 correspondra au nombre d'avertissements d'aérodrome émis pour l'aérodrome depuis 0001 UTC le jour en question.

5.1.3 Les avertissements d'aérodrome, selon le format figurant au Tableau A6-2, doivent être portés sur l'occurrence effective ou prévue d'un ou plusieurs des phénomènes ci- après :



RTA 3 - Assistance météorologique à la navigation aérienne internationale

- orage
- grêle
- tempête de sable
- tempête de poussière
- vent de sable ou de poussière
- vent de surface fort et rafales
- grain
- cendres volcaniques
- dépôt de cendres volcaniques
- produits chimiques toxiques
- autres phénomènes, comme convenu localement

5.1.4 Il est nécessaire d'ajouter le moins possible de texte aux abréviations figurant dans le format présenté au Tableau A6-2. Le texte additionnel doit être rédigé en langage clair abrégé, en employant les abréviations approuvées par l'OACI et des valeurs numériques. En l'absence d'abréviations approuvées par l'OACI, du texte en langage clair anglais doit être employé.

5.2 Critères quantitatifs pour les avertissements d'aérodrome

Dans les cas où il est nécessaire de fixer des critères quantitatifs pour l'établissement et la communication d'avertissements d'aérodrome, portant par exemple sur la vitesse maximale prévue du vent ou l'épaisseur totale de neige fraîche prévue, les critères utilisés doivent être convenus entre le centre météorologique d'aérodrome et les usagers concernés.

6. Spécifications relatives au cisaillement du vent

6.1 Détection du cisaillement du vent

L'existence du cisaillement du vent doit être établie à partir des éléments suivants :

- a) équipement de détection à distance du cisaillement du vent installé au sol, par exemple radar Doppler ;
- b) équipement au sol de détection du cisaillement du vent, par exemple un réseau de capteurs du vent à la surface et/ou de la pression destiné à surveiller une ou plusieurs pistes et les trajectoires d'approche et de départ associées ;
- c) observations d'aéronef pendant les phases de montée ou d'approche à effectuer conformément au Chapitre 5 ; où
- d) autres renseignements météorologiques obtenus, par exemple à l'aide de capteurs appropriés installés soit sur des pylônes ou des tours situés à proximité de l'aérodrome, soit sur des hauteurs environnantes.

Note. — Des conditions de cisaillement du vent sont normalement associées aux phénomènes ci-après :



RTA 3 - Assistance météorologique à la navigation aérienne internationale

- orages, microrafales, trombes (trombes terrestres ou trombes marines) et fronts de rafales
- surfaces frontales
- vents de surface forts en présence de certaines caractéristiques topographiques locales
- fronts de brise de mer
- ondes orographiques (y compris des tourbillons d'aval à basse altitude en région terminale)
- inversions de température à basse altitude.

6.2 Forme et diffusion des avertissements et des alertes de cisaillement du vent

Note. — Des renseignements concernant le cisaillement du vent doivent également être incorporés comme renseignements supplémentaires dans les messages d'observations régulières locales, les messages d'observations spéciales locales, les METAR et les SPECI, selon les formats figurant à l'Appendice 3, Tableaux A3-1 et A3-2.

6.2.1 Les avertissements de cisaillement du vent seront établis selon le format figurant au Tableau A6-3 et diffusés aux intéressés conformément aux dispositions arrêtées localement.

6.2.2 Le numéro d'ordre prévu dans le format décrit au Tableau A6-3 correspondra au nombre d'avertissements de cisaillement du vent émis pour l'aérodrome depuis 0001 UTC le jour en question.

6.2.3 Il est nécessaire d'ajouter le moins possible de texte aux abréviations figurant dans le format présenté au Tableau A6-3. Le texte additionnel doit être rédigé en langage clair abrégé, en employant les abréviations approuvées par l'OACI et des valeurs numériques. En l'absence d'abréviations approuvées par l'OACI, du texte en langage clair anglais devrait être employé.

6.2.4 Lorsqu'un compte rendu d'aéronef est utilisé pour produire un avertissement de cisaillement du vent ou pour confirmer un avertissement diffusé antérieurement, il est nécessaire de diffuser tel quel aux intéressés le compte rendu d'aéronef en question, y compris le type d'aéronef, conformément aux dispositions arrêtées localement.

Note 1. — Lorsque le phénomène de cisaillement du vent est signalé à la fois par des aéronefs à l'arrivée et par des aéronefs au départ, il peut exister deux avertissements de cisaillement du vent différents destinés, l'un aux aéronefs à l'arrivée et l'autre aux aéronefs au départ.

Note 2. — Les spécifications relatives à la communication de l'intensité du cisaillement du vent sont encore à l'étude. Il est reconnu toutefois que les pilotes, lorsqu'ils signalent un cisaillement du vent, peuvent utiliser les qualificatifs « modéré », « fort » ou « très fort », en se fondant dans une large mesure sur leur évaluation subjective de l'intensité du cisaillement observé.

6.2.5 Les alertes de cisaillement du vent seront diffusées aux intéressés à partir d'équipement sol automatisé de télédétection ou de détection de cisaillement du vent conformément aux dispositions arrêtées localement.

6.2.6 Lorsque des microrafales sont observées, signalés par des pilotes ou mises en évidence par un équipement sol automatisé de télédétection ou de détection de cisaillement du vent, l'avertissement et l'alerte de cisaillement du vent doit signaler leur présence de façon spécifique.

6.2.7 Lorsque des renseignements provenant d'un équipement sol de télédétection ou de détection sont utilisés pour établir une alerte de cisaillement du vent, cette alerte s'appliquera, dans la mesure du possible, à des sections précises de la piste et à des distances le long de la trajectoire d'approche



RTA 3 - Assistance météorologique à la navigation aérienne internationale

finale ou de la trajectoire de décollage initiale, selon les modalités convenues entre l'administration météorologique, l'autorité ATS compétente et les exploitants concernés.

Tableau A6-1 A. Format pour les messages SIGMET Légende : M = inclusion obligatoire dans chaque message

C = inclusion conditionnelle (chaque fois que c'est possible);

= = les éléments énumérés après un trait double doit figurer sur la ligne suivante.

Note 1. — Les échelles de valeurs et les résolutions des éléments numériques figurant dans les messages SIGMET sont indiquées dans le Tableau A6 -4 du présent appendice.

Note 2. — Conformément aux § 1.1.5 et 2.1.5, le givrage fort ou modéré et la turbulence forte ou modérée (SEV ICE, MOD ICE, SEV TURB, MOD TURB) associés à des orages, à des cumulonimbus ou à des cyclones tropicaux ne devraient pas être inclus.

Élément	Élément détaillé	Format SIGMET	Format AIRMET	Exemples de message SIGMET	Exemples de message AIRMET
Indicateur d'emplacement de la FIR/CTA (M) ¹	Indicateur d'emplacement OACI de l'organisme ATS desservant la FIR ou la CTA à laquelle se rapporte le message SIGMET/AIRMET	nnnn		YUCC ² YUDD ²	
Identification (M)	Identification et numéro d'ordre du message ³	SIGMET [n][n]n	AIRMET [n][n]n	SIGMET 1 SIGMET 01 SIGMET A01	AIRMET 0 AIRMET 10 AIRMET B10
Période de validité (M)	Groupes jour-heure indiquant la période de validité en UTC	VALID nnnnnn/nnnnnn		VALID 010000/010400 VALID 221215/221600 VALID 101520/101800 VALID 251600/252200 VALID 152000/160000 VALID 192300/200300	
Indicateur d'emplacement du MWO (M)	Indicateur d'emplacement du MWO qui émet le message, suivi d'un trait d'union	nnnn-		YUDO- ² YUSO- ²	
Nom de la FIR/CTA (M)	Indicateur d'emplacement et nom de la FIR/CTA ⁴ pour laquelle le message SIGMET/AIRMET est émis	nnnn nnnnnnnnn FIR/[UIR] ou nnnn nnnnnnnnn CTA	nnnn nnnnnnnnn FIR/[n]	YUCC AMSWELL FIR ² YUDD SHANLON ² FIR/UIR ² YUDD SHANLON CTA ²	YUCC AMSWELL FIR/2 ² YUDD SHANLON FIR ²
SI LE SIGMET/AIRMET DOIT ÊTRE ANNULÉ, VOIR LES RENSEIGNEMENTS À LA FIN DU TABLEAU.					
Phénomène (M) ⁵	Description du phénomène provoquant l'émission du message SIGMET/AIRMET	OBSC ⁶ TS[GR] ⁷ EMBD ⁸ TS[GR] ⁷ FRQ ⁹ TS[GR] ⁷ SQL ¹⁰ TS[GR] ⁷ TC nnnnnnnnn PSN Nnn[nn] ou Snn[nn] Wnnn[nn] ou Ennn[nn] CB ou TC NN ¹¹ PSN Nnn[nn]	SFC WIND nnn/nn[n]MPS (ou SFC WIND nnn/nn[n]KT) SFC VIS nnnnM (nn) ¹⁵ ISOL ¹⁶ TS[GR] ⁷ OCNL ¹⁷ TS[GR] ⁷	OBSC TS OBSC TSGR EMBD TS EMBD TSGR FRQ TS FRQ TSGR SQL TS SQL TSGR	SFC WIND 040/40MPS SFC WIND 310/20KT SFC VIS 1500M (BR) ISOL TS ISOL TSGR OCNL TS OCNL TSGR



RTA 3 - Assistance météorologique à la navigation aérienne internationale

Élément	Élément détaillé	Format SIGMET	Format AIRMET	Exemples de message SIGMET	Exemples de message AIRMET
		ou Snn[nn] Wnnn[nn] ou Ennn[nn] CB SEV TURB ¹² SEV ICE ¹³ SEV ICE (FZRA) ¹³ SEV MTW ¹⁴ HVY DS HVY SS [VA ERUPTION] [MT nnnnnnnn] [PSN Nnn[nn] ou Snn[nn] Ennn[nn] ou Wnnn[nn]] VA CLD RDOACT CLD	MT OBSC BKN CLD nnn[ABV]nnnnM (ou BKN CLD nnn[ABV][n]nnnnFT) ou BKN CLD SFC[ABV]nnnnM (ou BKN CLD SFC[ABV][n]nnnnFT) OVC CLD nnn[ABV]nnnnM (ou OVC CLD nnn[ABV][n]nnnnFT) ou OVC CLD SFC[ABV]nnnnM (ou OVC CLD SFC[ABV][n]nnnnFT) ISOL ¹⁶ CB ¹⁶ OCNL ¹⁷ CB ¹⁶ FRQ ¹⁸ CB ¹⁶ ISOL ¹⁶ TCU ¹⁸ OCNL ¹⁷ TCU ¹⁸ FRQ ¹⁸ TCU ¹⁸ MOD TURB ¹² MOD ICE ¹³ MOD MTW ¹⁴	TC GLORIA PSN N10 W060 CB TC NN PSN S2030 E06030 CB SEV TURB SEV ICE SEV ICE (FZRA) SEV MTW HVY DS HVY SS VA ERUPTION MT ASHVAL ³ PSN S15 E073 VA CLD RDOACT CLD	MT OBSC BKN CLD 120/900M BKN CLD 400/3000FT BKN CLD SFC/3000M BKN CLD SFC/ ABV10000FT OVC CLD 270/ABV3000M OVC CLD 900/ ABV10000FT OVC CLD SFC/3000M OVC CLD SFC/ ABV10000FT ISOL CB OCNL CB FRQ CB ISOL TCU OCNL TCU FRQ TCU MOD TURB MOD ICE MOD MTW
Phénomène observé ou prévu (M ^{20,21})	Indication précisant si le phénomène est observé et si l'on s'attend qu'il persiste ou s'il est prévu	OBS [AT nnnnZ] ou FCST [AT nnnnZ]		OBS OBS AT 1210Z FCST FCST AT 1815Z	
Position (C ^{20,21,33})	Position (latitude et longitude [en degrés et minutes])	Nnn[nn] Wnnn[nn] ou Nnn[nn] Ennn[nn] ou Snn[nn] Wnnn[nn] ou Snn[nn] Ennn[nn] ou N OF Nnn[nn] ou S OF Nnn[nn] ou N OF Snn[nn] ou S OF Snn[nn] [AND] W OF Wnnn[nn] ou E OF Wnnn[nn] ou W OF Ennn[nn] ou E OF Ennn[nn] ou N OF Nnn[nn] ou N OF Snn[nn] AND S OF Nnn[nn] ou S OF Snn[nn] ou W OF Wnnn[nn] ou W OF Ennn[nn] AND E OF Wnnn[nn] ou E OF Ennn[nn] ou N OF LINE ²⁰ ou NE OF LINE ²⁰ ou E OF LINE ²⁰ ou SE OF LINE ²⁰ ou S OF LINE ²⁰ ou SW OF LINE ²⁰ ou W OF LINE ²⁰ ou NW OF LINE ²⁰ Nnn[nn] ou Snn[nn] Wnnn[nn] ou Ennn[nn] - Nnn[nn] ou Snn[nn] Wnnn[nn] ou Ennn[nn] [- Nnn[nn] ou Snn[nn] Wnnn[nn] ou Ennn[nn]] [- Nnn[nn] ou Snn[nn] Wnnn[nn] ou Ennn[nn]]		N2020 W07005 N48 E010 S60 W160 S0530 E16530 N OF N50 S OF N5430 N OF S10 S OF S4530 W OF W155 E OF W45 W OF E15540 E OF E09015 N OF N1515 AND W OF E13530 S OF N45 AND N OF N40 N OF LINE S2520 W11510 - S2520 W12010 SW OF LINE N50 W005 - N80 W020 SW OF LINE N50 W020 - N45 E010 AND NE OF LINE N45 W020 - N40 E010 WI N6030 E02550 - N6055 E02500 - N6050 E02630 - N6030 E02550	



RTA 3 - Assistance météorologique à la navigation aérienne internationale

Élément	Élément détaillé	Format SIGMET	Format AIRMET	Exemples de message SIGMET	Exemples de message AIRMET
		<p>[AND N OF LINE²⁰ ou NE OF LINE²⁰ ou E OF LINE²⁰ ou SE OF LINE²⁰ ou S OF LINE²⁰ ou SW OF LINE²⁰ ou W OF LINE²⁰ ou NW OF LINE²⁰ Nnn[nn] ou Snn[nn] Wnnn[nn] ou Ennn[nn] – Nnn[nn] ou Snn[nn] Wnnn[nn] ou Ennn[nn] [– Nnn[nn] ou Snn[nn] Wnnn[nn] ou Ennn[nn]] [– Nnn[nn] ou Snn[nn] Wnnn[nn] ou Ennn[nn]]]</p> <p>ou</p> <p>W²¹ Nnn[nn] ou Snn[nn] Wnnn[nn] ou Ennn[nn] – Nnn[nn] ou Snn[nn] Wnnn[nn] ou Ennn[nn] – Nnn[nn] ou Snn[nn] Wnnn[nn] ou Ennn[nn] – [Nnn[nn] ou Snn[nn] Wnnn[nn] ou Ennn[nn] – Nnn[nn] ou Snn[nn] Wnnn[nn] ou Ennn[nn]]</p> <p>ou</p> <p>APRX nnnKM WID LINE²⁰ BTN (ou nnnNM WID LINE²⁰ BTN) Nnn[nn] ou Snn[nn] Wnnn[nn] ou Ennn[nn] – Nnn[nn] ou Snn[nn] Wnnn[nn] ou Ennn[nn] [– Nnn[nn] ou Snn[nn] Wnnn[nn] ou Ennn[nn]] [– Nnn[nn] ou Snn[nn] Wnnn[nn] ou Ennn[nn]]</p> <p>ou</p> <p>ENTIRE FIR[UIR]</p> <p>ou</p> <p>ENTIRE CTA</p> <p>ou²²</p> <p>Wl nnnKM (ou nnnNM) OF TC CENTRE</p>		<p>APRX 50KM WID LINE BTN N64 W017 – N60 W010 – N57 E010</p> <p>ENTIRE FIR</p> <p>ENTIRE FIR/UIR</p> <p>ENTIRE CTA</p> <p>WI 400KM OF TC CENTRE</p> <p>WI 250NM OF TC CENTRE</p>	
Niveau (C) ¹⁹	Niveau de vol ou altitude ²³	<p>[SFC]/FLnnn ou [SFC]/nnnnM (ou [SFC]/[n]nnnnFT) ou FLnnn/nnn ou TOP FLnnn ou [TOP] ABV FLnnn ou [nnnn]/nnnnM (ou [n]nnnn/[n]nnnnFT) ou [nnnnM]/FLnnn (ou [n]nnnnFT;/FLnnn)</p> <p>ou²²</p> <p>TOP [ABV ou BLW] FLnnn</p>		<p>FL160</p> <p>SFC/FL070</p> <p>SFC/3000M</p> <p>SFC/10000FT</p> <p>FL050/080</p> <p>TOP FL390</p> <p>ABV FL250</p> <p>TOP ABV FL100</p> <p>3000M</p> <p>2000/3000M</p> <p>8000FT</p> <p>6000/12000FT</p> <p>2000M/FL150</p> <p>10000FT/FL250</p> <p>TOP FL500</p> <p>TOP ABV FL500</p> <p>TOP BLW FL450</p>	
Déplacement observé ou prévu (C) ^{18, 24}	Déplacement observé ou prévu (direction et vitesse) par rapport à l'un des seize quarts de vent, ou stationnaire	<p>MOV N [nnKMH] ou MOV NNE [nnKMH] ou MOV NE [nnKMH] ou MOV ENE [nnKMH] ou MOV E [nnKMH] ou MOV ESE [nnKMH] ou MOV SE [nnKMH] ou MOV SSE [nnKMH] ou MOV S [nnKMH] ou MOV SSW [nnKMH] ou MOV SW [nnKMH] ou MOV WSW [nnKMH] ou MOV W [nnKMH] ou MOV WNW [nnKMH] ou MOV NW [nnKMH] ou MOV NNW [nnKMH] (ou MOV N [nnKT] ou MOV NNE [nnKT] ou MOV NE [nnKT] ou MOV ENE [nnKT] ou MOV E [nnKT] ou MOV ESE [nnKT] ou MOV SE [nnKT] ou MOV SSE [nnKT] ou</p>		<p>MOV SE</p> <p>MOV NNW</p> <p>MOV E 40KMH</p> <p>MOV E 20KT</p> <p>MOV WSW 20KT</p> <p>STNR</p>	



RTA 3 - Assistance météorologique à la navigation aérienne internationale

Élément	Élément détaillé	Format SIGMET	Format AIRMET	Exemples de message SIGMET	Exemples de message AIRMET
		MOV S [nnKT] ou MOV SSW [nnKT] ou MOV SW [nnKT] ou MOV WSW [nnKT] ou MOV W [nnKT] ou MOV WNW [nnKT] ou MOV NW [nnKT] ou MOV NNW [nnKT] ou STNR			
Variations d'intensité (C) ¹⁹	Variations d'intensité prévues	INTSF ou WKN ou NC		INTSF WKN NC	
Heure prévue (C) ²⁴	Indication de l'heure prévue d'occurrence du phénomène	FCST AT nnnnZ	—	FCST AT 2200Z	—
Position prévue (C) ^{18, 24, 25}	Position prévue du phénomène à la fin de la période de validité du message SIGMET	Nnn[nn] Wnnn[nn] ou Nnn[nn] Ennn[nn] ou Snn[nn] Wnnn[nn] ou Snn[nn] Ennn[nn] ou N OF Nnn[nn] ou S OF Nnn[nn] ou N OF Snn[nn] ou S OF Snn[nn] [AND] W OF Wnnn[nn] ou E OF Wnnn[nn] ou W OF Ennn[nn] ou E OF Ennn[nn] ou N OF Nnn[nn] ou N OF Snn[nn] AND S OF Nnn[nn] ou S OF Snn[nn] ou W OF Wnnn[nn] ou W OF Ennn[nn] AND E OF Wnnn[nn] ou E OF Ennn[nn] ou N OF LINE ²⁰ ou NE OF LINE ²⁰ ou E OF LINE ²⁰ ou SE OF LINE ²⁰ ou S OF LINE ²⁰ ou SW OF LINE ²⁰ ou W OF LINE ²⁰ ou NW OF LINE ²⁰ Nnn[nn] ou Snn[nn] Wnnn[nn] ou Ennn[nn] - Nnn[nn] ou Snn[nn] Wnnn[nn] ou Ennn[nn] [- Nnn[nn] ou Snn[nn] Wnnn[nn] ou Ennn[nn]] [AND N OF LINE ²⁰ ou NE OF LINE ²⁰ ou E OF LINE ²⁰ ou SE OF LINE ²⁰ ou S OF LINE ²⁰ ou SW OF LINE ²⁰ ou	—	N30 W170 N OF N30 S OF S50 AND W OF E170 S OF N46 AND N OF N39 NE OF LINE N35 W020 - N45 W040 SW OF LINE N48 W020 - N43 E010 AND NE OF LINE N43 W020 - N38 E010 WI N20 W090 - N05 W090 - N10 W100 - N20 W100 - N20 W090 APRX 50KM WID LINE BTN N54 W017 - N57 W005 - N55 E010 - N55 E030 ENTIRE FIR ENTIRE FIR/UIR ENTIRE CTA TC CENTRE PSN N2740 W07345 NO VA EXP	—



RTA 3 - Assistance météorologique à la navigation aérienne internationale

Élément	Élément détaillé	Format SIGMET	Format AIRMET	Exemples de message SIGMET	Exemples de message AIRMET
		<p>W OF LINE²⁰ ou NW OF LINE²⁰ Nnn[nn] ou Snn[nn] Wnnn[nn] ou Ennn[nn] - Nnn[nn] ou Snn[nn] Wnnn[nn] ou Ennn[nn] [- Nnn[nn] ou Snn[nn] Wnnn[nn] ou Ennn[nn]]</p> <p>ou</p> <p>W²⁰ Nnn[nn] ou Snn[nn] Wnnn[nn] ou Ennn[nn] - Nnn[nn] ou Snn[nn] Wnnn[nn] ou Ennn[nn] - Nnn[nn] ou Snn[nn] Wnnn[nn] ou Ennn[nn] - Nnn[nn] ou Snn[nn] Wnnn[nn] ou Ennn[nn]</p> <p>ou</p> <p>APRX nnKM WID LINE²⁰ BTN (nnNM WID LINE²⁰ BTN) Nnn[nn] ou Snn[nn] Wnnn[nn] ou Ennn[nn] - Nnn[nn] ou Snn[nn] Wnnn[nn] ou Ennn[nn] [- Nnn[nn] ou Snn[nn] Wnnn[nn] ou Ennn[nn]] [- Nnn[nn] ou Snn[nn] Wnnn[nn] ou Ennn[nn]]</p> <p>ou</p> <p>ENTIRE FIR[UIR]</p> <p>ou</p> <p>ENTIRE CTA</p> <p>ou²⁷</p> <p>TC CENTRE PSN Nnn[nn] ou Snn[nn] Wnnn[nn] ou Ennn[nn]</p> <p>ou²⁸</p> <p>NO VA EXP</p>			
Répétition d'éléments (C) ²⁷	Répétition d'éléments figurant dans un message SIGMET concernant un nuage de cendres volcaniques ou un cyclone tropical	[AND] ²⁷	-	AND	-

Élément	Élément détaillé	Format SIGMET	Format AIRMET	Exemples de message SIGMET	Exemples de message AIRMET
Annulation de SIGMET/AIRMET (C) ²⁸	Annulation du SIGMET/AIRMET par référence à son identification	<p>CNL SIGMET [n][n]h nnnnn[nn]nnnn</p> <p>ou²⁸</p> <p>CNL SIGMET [n][n]h nnnnn[nn]nnnn VA MOV TC nnnr FIR</p>	CNL AIRMET [n][n]h nnnnn[nn]nnnn	<p>CNL SIGMET Z 10:200/101800</p> <p>CNL SIGMET I R13 75-020051430 VA MOV TO YLDO FIR</p>	CNL AIRMET 05 151520/151800



RTA 3 - Assistance météorologique à la navigation aérienne internationale

Notes. —

- 1. Voir § 4.1.*
- 2. Emplacement fictif.*
- 3. Selon les § 1.1.3 et 2.1.2.*
- 4. Voir § 2.1.3.*
- 5. Utilisé seulement lorsque le message diffusé est un test ou un exercice. Lorsque l'indicateur TEST ou l'abréviation EXER est présent, le message peut contenir des renseignements (qui ne devraient pas être utilisés en exploitation) ou prendre fin immédiatement après l'indicateur.*
- 6. Selon les § 1.1.4 et 2.1.4.*
- 7. Selon le § 4.2.1, alinéa a).*
- 8. Selon le § 4.2.4.*
- 9. Selon le § 4.2.1, alinéa b).*
- 10. Selon le § 4.2.2.*
- 11. Selon le § 4.2.3.*
- 12. Utilisé dans le cas des cyclones sans nom.*
- 13. Selon les § 4.2.5 et 4.2.6.*
- 14. Selon le § 4.2.7.*
- 15. Selon le § 4.2.8.*
- 16. Selon le § 2.1.4.*
- 17. Selon le § 4.2.1, alinéa c).*
- 18. Selon le § 4.2.1, alinéa d).*
- 19. L'emploi de CB (cumulonimbus) et de TCU (cumulus bourgeonnant) est limité aux AIRMET, selon le § 2.1.4.*
- 20. Dans le cas d'un nuage de cendres volcaniques ou d'un cyclone tropical touchant plus d'une zone à l'intérieur de la FIR, ces éléments peuvent être répétés selon les besoins.*
- 21. Un trait droit doit être utilisé entre deux points tiré sur une projection de Mercator ou entre deux points qui traverse des lignes de longitude avec un angle constant.*
- 22. Le nombre de coordonnées devrait être tenu au minimum ; normalement, il ne devrait pas dépasser sept.*
- 23. Seulement pour les messages SIGMET concernant un cyclone tropical.*
- 24. Seulement pour les messages SIGMET concernant un nuage de cendres volcaniques ou un cyclone tropical.*
- 25. Les éléments « Heure prévue » et « Position prévue » ne doivent pas être utilisés en conjonction avec l'élément « Déplacement observé ou prévu ».*
- 26. Le niveau du phénomène reste le même pendant toute la période de la prévision.*
- 27. Seulement pour les messages SIGMET concernant des cendres volcaniques.*
- 28. À utiliser dans le cas de deux nuages de cendres volcaniques ou du centre de deux cyclones tropicaux simultanés dans la FIR concernée.*
- 29. Fin du message SIGMET/AIRMET (puisque le message est annulé).*



RTA 3 - Assistance météorologique à la navigation aérienne internationale

Tableau A6-1B. Format pour les comptes rendus en vol spéciaux (liaison montante)

Légende : M = inclusion obligatoire dans chaque message ;
 C = inclusion conditionnelle (chaque fois que c'est possible);
 = = les éléments énumérés après un trait double devraient figurer sur la ligne suivante.

Note. — Les échelles de valeurs et les résolutions des éléments numériques figurant dans les comptes rendus en vol spéciaux sont indiquées dans le Tableau A6-4 du présent appendice.

Élément	Élément détaillé	Format ^{1, 2}	Exemples
Identification (M)	Identification du message	ARS	ARS
Identification de l'aéronef (M)	Indicatif d'appel radio- téléphonique	nnnnnn	VA812 ³
Phénomène observé (M)	Description du phénomène observé provoquant l'émission du compte rendu en vol spécial ⁴	TS TSGR SEV TURB SEV ICE SEV MTW HVY DS HVY SS VA CLD VA TMT VA	TS TSGR SEV TURB SEV ICE SEV MTW HVY DS HVY SS VA CLD VA
Heure de l'observation (M)	Heure d'observation	OBS AT nnnnZ	OBS AT 1210Z
Position observée (C)	Position (latitude et longitude [en degrés et minutes]) du phénomène observé	NnnnnWnnnnn ou NnnnnEnnnnn ou	N2020W07005 S4812E01036
Niveau observé (C)	Niveau de vol ou altitude du phénomène observé	FLnnn ou FLnnn/nnn ou nnnnM (ou [n]nnnnFT)	FL390 FL180/210 3000M 12000FT

Notes. —

1. Selon le § 3.2, il ne sera pas communiqué de renseignements sur le vent et la température sur liaison montante aux autres aéronefs en vol.
2. Voir § 3.1.
3. Indicatif d'appel fictif.
4. Dans le cas d'un compte rendu en vol spécial concernant un nuage de cendres volcaniques, l'extension verticale (si elle est observée) et le nom du volcan (s'il est connu) peuvent être utilisés.
5. Emplacement fictif.



RTA 3 - Assistance météorologique à la navigation aérienne internationale

Tableau A6-2. Format pour les avertissements d'aérodrome

Légende : M = inclusion obligatoire dans chaque message ;
 C = inclusion conditionnelle (chaque fois que c'est possible).

Note 1. — Les échelles de valeurs et les résolutions des éléments numériques figurant dans les avertissements d'aérodrome sont indiquées dans le Tableau A6-4 du présent appendice.

Note 2. — Les explications des abréviations se trouvent dans les Procédures pour les services de navigation aérienne — Abréviations et codes de l'OACI (PANS-ABC, Doc 8400).

Élément	Élément détaillé	Format(s)	Exemples
Indicateur d'emplacement de l'aérodrome (M)	Indicateur d'emplacement de l'aérodrome	nnnn	YUCC ¹
Identification du type de message (M)	Type de message et numéro d'ordre	AD WRNG [n]n	AD WRNG 2
Période de validité (M)	Jour et période de validité (heures UTC)	VALID nnnnnn/nnnnnn	VALID 211 230/211 530
SI L'AVERTISSEMENT D'AÉRODROME DOIT ÊTRE ANNULÉ, VOIR LES RENSEIGNEMENTS À LA FIN DU TABLEAU.			
Phénomène (M) ²	Description du phénomène provoquant l'émission de l'avertissement d'aérodrome	TC ³ nnnnnnnnnn ou [HVY] TS ou GR ou [HVY] SN [nnCM] ³ ou [HVY] FZRA ou [HVY] FZDZ ou RIME ⁴ ou [HVY] SS ou [HVY] DS ou SA ou DU ou SFC WSPD nn[n]MPS MAX nn[n] (SFC WSPD nn[n]KT MAX nn[n]) ou SFC WIND nnn/nn[n]MPS MAX nn[n] (SFC WIND nnn/nn[n]KT MAX nn[n]) ou	TC ANDREW HVY SN 25CM SFC WSPD 20MPS MAX 30 VA TSUNAM
Phénomène observé ou prévu (M)	Indication précisant s'il s'agit d'un phénomène observé et que l'on s'attend à voir persister ou d'un phénomène prévu	OBS [AT nnnnZ] ou FCST	OBS AT 1200Z OBS



RTA 3 - Assistance météorologique à la navigation aérienne internationale

Element	Élément détaillé	Format(s)	Exemples
Changements d'intensité (C)	Changements prévus de l'intensité	INTSF ou WKN ou NC	WKN
OU			
Annulation de l'avertissement d'aérodrome ⁶	Annulation de l'avertissement d'aérodrome se référant à son identification	CNL AD WRNG [n]n nnnnnn/nnnnn	CNL AD WRNG 2 211230/211530 ⁶

Notes.—

1. Emplacement fictif.
2. Un seul phénomène ou une combinaison de phénomènes, selon le § 5.1.3.
3. Selon le § 5.1.3.
4. Gelée blanche ou givre selon le § 5.1.3.
5. Selon le § 5.1.4.
6. Fin du message (étant donné l'annulation de l'avertissement d'aérodrome).

Tableau A6-3. Format pour avertissements de cisaillement du vent

Légende : M = inclusion obligatoire dans chaque message ;
 C = inclusion conditionnelle (chaque fois que c'est possible).

Note 1. — Les échelles de valeurs et les résolutions des éléments numériques figurant dans les avertissements de cisaillement du vent sont indiquées au Tableau A6-4 du présent appendice.

Élément	Élément détaillé	Format(s)	Exemples
Indicateur d'emplacement de l'aérodrome (M)	Indicateur d'emplacement de l'aérodrome	nnnn	YUCC ¹
Identification du type de message (M)	Type de message et numéro d'ordre	WS WRNG [n]n	WS WRNG 1
Temps d'origine et période de validité (M)	Jour et heure d'établissement et, s'il y a lieu, période de validité en UTC	nnnnnn [VALID TL nnnnnn] ou [VALID nnnnnn/nnnnnn]	211230 VALID TL 211330 221200 VALID 221215/221315
SI L'AVERTISSEMENT DE CISAILLEMENT DU VENT DOIT ÊTRE ANNULÉ, VOIR LES RENSEIGNEMENTS À LA FIN DU TABLEAU.			
Phénomène (M)	Identification du phénomène et son emplacement	[MOD] ou [SEV] WS IN APCH ou [MOD] ou [SEV] WS [APCH] RWYnnn ou [MOD] ou [SEV] WS IN CLIMB-OUT ou [MOD] ou [SEV] WS CLIMB-OUT RWYnnn ou MBST IN APCH ou MBST [APCH] RWYnnn ou MBST IN CLIMB-OUT ou MBST CLIMB-OUT RWYnnn	WS APCH RWY12 MOD WS RWY34 WS IN CLIMB-OUT MBST APCH RWY26 MBST IN CLIMB-OUT
Phénomène observé, signalé ou prévu (M)	Indication qu'il s'agit d'un phénomène observé, d'un phénomène qui a été signalé et qui est censé durer quelque temps ou d'un phénomène prévu	REP AT nnnn nnnnnnnn ou OBS [AT nnnn] ou FCST	REP AT 1510 B747 OBS AT 1205 FCST
Précisions sur le phénomène (C) ²	Description du phénomène provoquant l'émission de l'avertissement de cisaillement du vent	SFC WIND : nnn/nnMPS (ou nnn/nnKT) nnnM (nnnFT)-WIND : nnn/nnMPS (ou nnn/nnKT) ou nnKMH (ou nnKT) LOSS nnKM (ou nnNM) FNA RWYnn ou nnKMH (ou nnKT) GAIN nnKM (ou nnNM) FNA RWYnn	SFC WIND : 320/5MPS 60M-WIND : 360/13MPS (SFC WIND : 320/10KT 200FT-WIND : 360/26KT) 60KMH LOSS 4KM FNA RWY13 (30KT LOSS 2NM FNA RWY13)
OU			
Annulation de l'avertissement de cisaillement du vent ³	Annulation de l'avertissement de cisaillement du vent mentionnant son identification	CNL WS WRNG [n]n nnnnnn/nnnnnn	CNL WS WRNG 1 211230/211330 ³

Notes. —

1. Emplacement fictif.
2. Dispositions supplémentaires au § 6.2.3.
3. Fin du message (étant donné l'annulation de l'avertissement de cisaillement du vent).



RTA 3 - Assistance météorologique à la navigation aérienne internationale

Tableau A6-4. Échelles de valeurs et résolutions des éléments numériques figurant dans les messages SIGMET, ainsi que dans les avertissements d'aérodrome et avertissements de cisaillement du vent

<i>Éléments spécifiés dans les Appendices 2 et 6</i>		<i>Échelle de valeurs</i>	<i>Résolution</i>
Altitude du sommet :	m	000 – 8 100	1
	ft	000 – 27 000	1
Numéro de l'avis :	pour cendres volcaniques (indice)*	000 – 2 000	1
	pour cyclone tropical (indice)*	00 – 99	1
Vent de surface maximal :	m/s	00 – 99	1
	kt	00 – 199	1
Pression au centre :	hPa	850 – 1 050	1
Vitesse du vent de surface :	m/s	15 – 49	1
	kt	30 – 99	1
Visibilité à la surface :	m	0000 – 0750	50
	m	0800 – 5 000	100
Nuages : hauteur de la base :	m	000 – 300	30
	ft	000 – 1 000	100
Nuages : hauteur du sommet :	m	000 – 2 970	30
	m	3 000 – 20 000	300
	ft	000 – 9 900	100
	ft	10 000 – 60 000	1 000
Latitudes :	° (degrés)	0 – 90	1
	' (minutes)	0 – 60	1
Longitudes :	° (degrés)	000 – 180	1
	' (minutes)	00 – 60	1
Niveaux de vol :		000 – 650	10
Déplacement :	km/h	0 – 300	10
	kt	0 – 150	5
* Non dimensionnel			



Exemple A6-1. Messages SIGMET et annulations correspondantes

SIGME

Annulation de SIGMET

YUDD SIGMET 2 VALID 101200/101600 YUSO – YUDD SIGMET 3 VALID 101345/101600 YUSO –
YUDD SHANLON FIR/UIR OBSC TS FCST YUDD SHANLON FIR/UIR CNL SIGMET 2
S OF N54 AND E OF W012 TOP FL390 MOV E 101200/101600
20KT WKN

Exemple A6-2. Messages SIGMET concernant un cyclone tropical

YUCC SIGMET 3 VALID 251600/252200 YUDO –
YUCC AMSWELL FIR TC GLORIA PSN N2706 W07306 CB OBS AT 1600Z WI 250NM OF TC CENTRE TOP
FL500 NC FCST AT 2200Z TC CENTRE PSN N2740 W07345

Signification :

Troisième message SIGMET établi et communiqué (depuis 0001 UTC) pour la région d'information de vol AMSWELL* (identifié par YUCC, indicateur d'emplacement du centre de contrôle régional d'Amwell) par le centre de veille météorologique de Donlon/International* (YUDO) ; le message est valable de 1600 UTC à 2200 UTC le 25 du mois ; le cyclone tropical Gloria se trouve à 27 degrés 6 minutes nord et 73 degrés 6 minutes ouest ; le cumulonimbus a été observé à 1600 UTC à moins de 250 milles marins du centre du cyclone, avec sommet au niveau de vol 500 , on ne s'attend pas à ce que l'intensité change ; à 2200 UTC, il est prévu que le centre du cyclone se trouvera à 27 degrés 40 minutes nord et 73 degrés 45 minutes ouest.

* Emplacement fictif.

Exemple A6-3. Messages SIGMET concernant des cendres volcaniques

YUDD SIGMET 2 VALID 211100/211700 YUSO –
YUDD SHANLON FIR/UIR VA ERUPTION MT ASHVAL PSN S1500 E07348 VA CLD OBS AT 1100Z APRX
50KM WID LINE BTN S1500 E07348 S1530 E07642 FL310/450 INTSE FCST AT 1700Z APRX 50KM WID
LINE BTN S1506 E07500 S1518 E08112 S1712 E08330

Signification :

Deuxième message SIGMET établi et communiqué (depuis 0001 UTC) pour la région d'information de vol de SHANLON* (identifié par YUDD, indicateur d'emplacement du centre de contrôle régional/région supérieure d'information de vol de Shanlon) par le centre de veille météorologique de Shanlon/International* (YUSO) ; le message est valable de 1100 UTC à 1700 UTC le 21 du mois ; éjection de cendres volcaniques du mont Ashval* ; situé à 15 degrés sud et 73 degrés 48 minutes est, le nuage de cendres a été observé à 1100 UTC et s'étend sur une largeur d'environ 50 km, entre 15 degrés sud et 73 degrés 48 minutes est, et 15 degrés 30 minutes sud et 76 degrés 42 minutes est, entre les niveaux de vol 310 et 450 , s'intensifiant à 1700 UTC, il est prévu que le nuage s'étendra sur une largeur d'environ 50 km, entre 15 degrés 6 minutes sud et 75 degrés est, 15 degrés 18 minutes sud et 81 degrés 12 minutes est et 17 degrés 12 minutes sud et 83 degrés 30 minutes est.

* Emplacement fictif.



Exemple A6-4. Messages SIGMET concernant un nuage radioactif

YUCC SIGMET 2 VALID 201200/201600 YUDO –
YUCC AMSWELL FIR RDOACT CLD OBS AT 1155Z WI S5000 W14000 – S5000 W13800 – S5200 W13800 –
S5200 W14000 – S5000 W14000 SFC/FL100 WKN FCST AT 1600Z WI S5200 W14000 – S5200 W13800 – S5300
W13800 – S5300 W14000 – S5200 W14000

Signification :

Deuxième message SIGMET établi et communiqué (depuis 0001 UTC) pour la région d'information de vol d'AMSWELL* (identifié par YUCC, indicateur d'emplacement du centre de contrôle régional d'Amwell) par le centre de veille météorologique de Donlon/International* (YUDO) ; le message est valable de 1200 UTC à 1600 UTC le 20 du mois ; le nuage radioactif a été observé à 1155 UTC dans une zone délimitée par les points suivants : de 50 degrés 0 minute sud et 140 degrés 0 minute ouest à 50 degrés 0 minute sud et 138 degrés 0 minute ouest, à 52 degrés 0 minute sud et 138 degrés 0 minute ouest, à 52 degrés 0 minute sud et 140 degrés 0 minute ouest et à 50 degrés 0 minute sud et 140 degrés 0 minute ouest, entre la surface et le niveau de vol 100 ; on prévoit que le nuage diminuera d'intensité ; à 1600 UTC, il est prévu que le nuage se trouvera dans une zone délimitée par les points suivants : de 52 degrés 0 minute sud et 140 degrés 0 minute ouest à 52 degrés 0 minute sud et 138 degrés 0 minute ouest, à 53 degrés 0 minute sud et 138 degrés 0 minute ouest, à 53 degrés 0 minute sud et 140 degrés 0 minute ouest et à 52 degrés 0 minute sud et 140 degrés 0 minute ouest.

* Emplacement fictif.

Exemple A6-5. Messages SIGMET concernant une forte turbulence

YUCC SIGMET 5 VALID 221215/221600 YUDO
YUCC AMSWELL FIR SEV TURB OBS AT 1210Z N2020 W07005 FL250 INTSF FCST AT 1600Z S OF N2020
AND E OF W06950

Signification :

Cinquième message SIGMET établi et communiqué (depuis 0001 UTC) pour la région d'information de vol AMSWELL* (identifié par YUCC, indicateur d'emplacement du centre de contrôle régional d'Amwell) par le centre de veille météorologique de Donlon/International* (YUDO) ; le message est valable de 1215 UTC à 1600 UTC, le 22 du mois ; forte turbulence observée à 1210 UTC à 20 degrés 20 minutes nord et 70 degrés 5 minutes ouest au niveau de vol 250 ; il est prévu que la turbulence augmentera d'intensité ; à 1600 UTC, il est prévu que la turbulence se trouvera au sud de 20 degrés 20 minutes nord et à l'est de 69 degrés 50 minutes ouest.

* Emplacement fictif.



APPENDICE 7. SPÉCIFICATIONS TECHNIQUES RELATIVES AUX RENSEIGNEMENTS CLIMATOLOGIQUES AÉRONAUTIQUES

(Voir le Chapitre 8 de ce RTA.)

1. Traitement des renseignements climatologiques aéronautiques

Les observations météorologiques faites pour les aérodomes réguliers et de dégagement doivent être recueillies, traitées et stockées sous une forme qui convienne à l'élaboration de renseignements climatologiques d'aérodrome.

2. Echange de renseignements climatologiques aéronautiques

Les renseignements climatologiques aéronautiques doivent être échangés sur demande entre administrations météorologiques. Les exploitants et les autres usagers aéronautiques désirant de tels renseignements doivent normalement s'adresser à l'administration météorologique chargée de l'établissement de ces renseignements.

3. TENEUR DES RENSEIGNEMENTS CLIMATOLOGIQUES AÉRONAUTIQUES

3.1 Tableaux climatologiques d'aérodrome

3.1.1 Les tableaux climatologiques d'aérodrome doivent donner, suivant le cas :

- a) les valeurs moyennes des éléments météorologiques (par exemple, la température de l'air) et les variations par rapport à celles-ci, notamment les valeurs maximales et minimales ; et/ou
- b) la fréquence d'occurrence des phénomènes de temps présent qui influence les mouvements aériens à l'aérodrome (par exemple, les tempêtes de sable) ; et/ou
- c) la fréquence d'occurrence de valeurs spécifiées d'un élément, ou d'une combinaison de deux ou plusieurs éléments (par exemple, une combinaison de faible visibilité et de nuages bas).

3.1.2 Les tableaux climatologiques d'aérodrome doivent inclure les renseignements qu'exige l'élaboration de résumés climatologiques d'aérodrome conformément aux dispositions du § 3.2.

3.2 Résumés climatologiques d'aérodrome

Les résumés climatologiques d'aérodrome doivent donner les renseignements suivants :

- a) fréquence des cas où la portée visuelle de piste/visibilité ou la hauteur de la base de la plus basse couche de nuages BKN ou OVC est inférieure à des valeurs spécifiées aux heures spécifiées ;
- b) fréquence des cas où la visibilité est inférieure à des valeurs spécifiées aux heures spécifiées ;
- c) fréquence des cas où la hauteur de la base de la plus basse couche de nuages BKN ou OVC est inférieure à des valeurs spécifiées aux heures spécifiées ;



RTA 3 - Assistance météorologique à la navigation aérienne internationale

- d) fréquence des cas où les valeurs concordantes de la direction et de la vitesse du vent se situent dans des plages spécifiées ;
- e) fréquence des cas où la température à la surface se situe dans des plages spécifiées de 5 °C aux heures spécifiées ;
- f) valeurs moyennes et variations par rapport à ces moyennes, y compris les valeurs maximales et minimales, des éléments météorologiques dont il faut tenir compte dans la planification de l'exploitation, notamment dans les calculs de performances au décollage.

Note. — Le Règlement technique (OMM n o 49), Volume II — Assistance météorologique à la navigation aérienne internationale, Partie III, contient des modèles d'imprimés de résumés climatologiques d'aérodrome en ce qui concerne les éléments a) à e).

APPENDICE 8. SPÉCIFICATIONS TECHNIQUES RELATIVES À L'ASSISTANCE AUX EXPLOITANTS ET AUX MEMBRES D'ÉQUIPAGE DE CONDUITE

(Voir le Chapitre 9 de ce RTA.)

Note. — Les spécifications relatives à la documentation de vol (y compris les modèles de cartes et d'imprimés) figurent à l'Appendice 1.

1. Moyens de fournir les renseignements météorologiques et forme de ces renseignements

1.1 Les renseignements météorologiques seront fournis aux exploitants et aux membres d'équipage de conduite par une ou plusieurs des méthodes ci-après, comme il aura été convenu entre l'administration météorologique et l'exploitant intéressé, l'ordre indiqué ci-dessous n'impliquant aucune priorité :

- a) textes écrits ou imprimés, notamment cartes et imprimés spécifiés ;
- b) données sous forme numérique ;
- c) exposé verbal ;
- d) consultation ;
- e) affichage ;
- f) à la place de a) à e), système automatisé d'information avant le vol fournissant aux exploitants et aux membres d'équipage de conduite des moyens d'auto briefing et de la documentation de vol tout en leur permettant de consulter au besoin le centre météorologique d'aérodrome, selon le § 5.1.

1.2 L'administration météorologique, après avoir consulté l'exploitant, déterminera :

- a) le type et la forme des renseignements à fournir ;
- b) les méthodes et les moyens à utiliser pour fournir ces renseignements

1.3 Il est nécessaire qu'à la demande de l'exploitant les renseignements météorologiques fournis pour le planning des vols contiennent des données permettant de déterminer le plus bas niveau de vol utilisable.

2. Spécifications relatives aux renseignements pour le planning avant le vol et pour la replanification en vol

2.1 Forme des renseignements aux points de grille sur les conditions en altitude

Les renseignements aux points de grille sur les conditions en altitude fournis par les centres mondiaux de prévisions de zone (CMPZ) pour le planning avant le vol et la replanification en vol seront dans la forme symbolique GRIB.



Note. — La forme symbolique GRIB est décrite dans le Manuel des codes (OMM n o 306), Volume I.2, Partie B — Codes binaires.

2.2 Forme des renseignements sur le temps significatif

2.2.1 Les renseignements sur le temps significatif fournis par les CMPZ pour la planification du vol et la replanification en vol seront diffusés dans la forme symbolique BUFR.

Note. — La forme symbolique BUFR est décrite dans le Manuel des codes (OMM n o 306), Volume I.2, Partie B — Codes binaires.

2.3 Besoins spécifiques pour les opérations d'hélicoptères

(Sans objet)

3. Spécifications relatives aux exposés verbaux et à la consultation

3.1 Renseignements à afficher

Les éléments affichés doivent être facilement accessibles aux membres d'équipage de conduite et aux autres membres du personnel technique d'exploitation intéressés.

4. Spécifications relatives à la documentation de vol

4.1 Présentation des renseignements

4.1.1 La documentation de vol relative aux prévisions du vent en altitude, de la température en altitude et des phénomènes SIGWX sera présentée sous forme de cartes. Pour les vols à basse altitude, on utilisera à la place les prévisions de zone GAMET.

Note. — Des modèles de cartes et d'imprimés à utiliser pour préparer la documentation de vol figurent dans l'Appendice 1. Ces modèles, de même que les méthodes suivies pour les produire, sont établis par l'Organisation météorologique mondiale (OMM) en fonction des besoins opérationnels pertinents énoncés par l'OACI.

4.1.2 la documentation de vol ayant trait à des prévisions concaténées du vent et de la température en altitude applicables à des routes particulières doit être fournie comme convenu entre l'administration météorologique et l'exploitant intéressé.

Note. — Des orientations sur la conception, la formulation et l'utilisation de cartes concaténées figurent dans le Manuel des pratiques de météorologie aéronautique (Doc 8896).

4.1.3 Les METAR, et SPECI (y compris les prévisions de tendance fournies par accord régional de navigation aérienne), les TAF, GAMET, SIGMET, et AIRMET et les renseignements consultatifs sur des cendres volcaniques, et des cyclones tropicaux et des phénomènes de météorologie de l'espace seront présentés selon les formats décrits dans les Appendices 1, 2, 3, 5 et 6. Lorsque ces messages, prévisions et renseignements proviendront d'autres centres météorologiques, ils seront inclus tels quels dans la documentation de vol.

Note. — L'Appendice 1 contient des exemples de présentation des METAR/SPECI et des TAF.

4.1.4 Des explications des indicateurs d'emplacement et des abréviations doivent être figurées dans la documentation de vol.

4.1.5 Les imprimés et les légendes des cartes faisant partie de la documentation de vol doivent être imprimés en français, anglais. Des abréviations approuvées doivent être utilisées comme il convient. Les unités employées pour chaque élément doivent être indiquées et conformes à l'RTA 5.

4.2 Cartes incluses dans la documentation de vol

4.2.1 Caractéristiques des cartes

4.2.1.1 les cartes incluses dans la documentation de vol doivent être très claires et très lisibles et présentent les caractéristiques physiques ci-après :

- a) pour des raisons de commodité, les dimensions maximales des cartes devraient être d'environ 42 × 30 cm (format normalisé A3) et les dimensions minimales d'environ 21 × 30 cm (format normalisé A4). Le choix entre ces deux formats devrait dépendre de la longueur de la route et de la quantité de détails qu'il faut donner sur les cartes, comme convenu entre les administrations météorologiques et les usagers concernés ;
- b) les principales caractéristiques géographiques telles que les côtes, les principaux cours d'eau et les principaux lacs devraient être représentées de façon à être aisément reconnaissables ;
- c) pour les cartes préparées par ordinateur, les données météorologiques devraient avoir priorité sur les renseignements cartographiques de base, les premières annulant les seconds chaque fois qu'il y a chevauchement ;
- d) les principaux aérodromes devraient être représentés par des points et identifiés par la première lettre du nom de la ville qu'ils desservent, nom qui se trouve dans le Tableau AOP du plan régional de navigation aérienne correspondant ;
- e) il devrait y avoir une grille géographique sur laquelle les méridiens et les parallèles seraient représentés par des lignes en pointillé espacées de 10°, en latitude comme en longitude ; l'espace entre les points devrait être de 1° ;
- f) la latitude et la longitude devraient être indiquées à différents endroits de la carte (et non pas uniquement sur les bords) ;
- g) la légende des cartes pour la documentation de vol devrait être claire et simple et indiquer sans ambiguïté le nom du centre mondial de prévisions de zone ou, pour les produits autres que ceux du système mondial de prévisions de zone (SMPZ), l'origine, le type, la date et l'heure de validité de la carte et, au besoin, les types d'unités utilisées.

Note. — En traçant les figures sur les cartes, les polygones en particulier, les corrections appropriées sont nécessaires si elles sont tracées sur des projections différentes de celles utilisées dans la production de la zone initiale de prévision.



RTA 3 - Assistance météorologique à la navigation aérienne internationale

4.2.1.2 Les renseignements météorologiques inclus dans la documentation de vol seront représentés comme suit :

- a) les vents seront représentés sur les cartes par des flèches, des barbules et des fanions pleins sur une grille suffisamment serrée ;
- b) les températures seront représentées par des chiffres sur une grille suffisamment serrée ;
- c) les données de vent et de température choisies parmi les ensembles de données communiqués par un centre mondial de prévisions de zone seront représentées sur une grille de latitudes et de longitudes suffisamment dense ;
- d) les flèches de vent auront la priorité sur les températures et l'un quelconque de ces deux éléments aura la priorité sur le fond des cartes.

4.2.1.3 pour les vols court-courriers, les cartes doivent être établies pour des zones limitées, à l'échelle de 1/15 000 000, selon les besoins.

4.2.2 Ensemble de cartes à procurer

4.2.2.1 Le nombre minimal de cartes pour les vols effectués entre les niveaux de vol 250 et 630 comprendra une carte (SIGWX) haute altitude (niveaux de vol 250 à 630) et une carte de prévisions du vent et de la température pour 250 hPa.

Les cartes effectivement fournies pour la planification avant et pendant le vol ainsi que pour la documentation de vol seront conformes aux accords conclus entre les administrations météorologiques et les usagers intéressés.

4.2.2.2 Les cartes à fournir seront produites à partir des prévisions numériques provenant des CMPZ lorsque ces prévisions couvrent la trajectoire de vol prévue en ce qui concerne le temps, l'altitude et l'étendue géographique, sauf disposition contraire convenue entre l'administration météorologique et l'exploitant intéressé.

4.2.3 Indications de hauteur

Dans la documentation de vol, les indications de hauteur seront données comme suit :

- a) toutes celles qui ont trait aux conditions météorologiques en route, telles que les indications de hauteur des vents en altitude, de la turbulence ou de base et de sommet des nuages, seront de préférence exprimées en niveaux de vol ; elles peuvent aussi être exprimées en pression, altitude ou, pour les vols à basse altitude, hauteur au-dessus du sol ;
- b) toutes celles qui se rapportent aux conditions météorologiques d'aérodrome, telles que les indications de hauteur de la base des nuages, seront exprimées sous forme de hauteur au-dessus de l'altitude de l'aérodrome.

4.3 Prévisions relatives aux vols à basse altitude

(Sans objet)



5. Spécifications relatives aux systèmes automatisés d'information avant le vol pour les exposés verbaux, les consultations, le planning des vols et la documentation de vol

5.1 Accès aux systèmes

Les systèmes automatisés d'information avant le vol qui comprennent des moyens d'auto-briefing permettront aux exploitants et aux membres d'équipage de conduite d'avoir accès au besoin à un centre météorologique d'aérodrome, par téléphone ou par d'autres moyens de télécommunications appropriés, pour consultation.

5.2 Spécifications détaillées des systèmes

Les systèmes automatisés d'information avant le vol qui servent à fournir des renseignements météorologiques pour l'auto-briefing, la planification avant le vol et la documentation de vol :

- a) intègrent une fonction qui assure la mise à jour en continu et en temps utile de leur base de données ainsi qu'une fonction de contrôle de la validité et de l'intégrité des renseignements météorologiques emmagasinés ;
- b) soient accessibles aux exploitants, aux membres d'équipage de conduite et aux autres utilisateurs aéronautiques intéressés par des moyens de télécommunications appropriés ;
- c) utilisent des procédures d'accès et d'interrogation basées sur un langage clair abrégé ainsi que, selon les besoins, sur les indicateurs d'emplacement OACI et les désignateurs de type de données du code météorologique aéronautique prescrits par l'OMM, ou basées sur une interface-usager à menu ou sur d'autres mécanismes appropriés, comme convenu entre l'administration météorologique et les exploitants concernés ;
- d) répondent rapidement aux demandes de renseignements des utilisateurs.

Note. — Les abréviations et codes ainsi que les indicateurs d'emplacement de l'OACI figurent dans les Procédures pour les services de navigation aérienne — Abréviations et codes de l'OACI (PANS-ABC, Doc 8400) et dans les Indicateurs d'emplacement (Doc 7910), respectivement. Les désignateurs de type de données du code météorologique aéronautique figurent dans le Manuel du système mondial de télécommunications (OMM no 386).

6. Spécifications relatives aux renseignements pour aéronefs en vol

6.1 Fourniture de renseignements demandés par un aéronef en vol

Si un aéronef en vol demande des renseignements météorologiques, le centre météorologique d'aérodrome ou le centre de veille météorologique qui reçoit la demande doit prendre des dispositions pour fournir ces renseignements avec l'assistance d'un autre centre météorologique d'aérodrome ou centre de veille météorologique si cela est nécessaire.

6.2 Renseignements pour le planning effectué par l'exploitant pour les aéronefs en vol

Les renseignements météorologiques pour le planning effectué par l'exploitant pour les aéronefs en vol doivent être fournis pendant la durée du vol et comprennent normalement tout ou partie des éléments suivants :

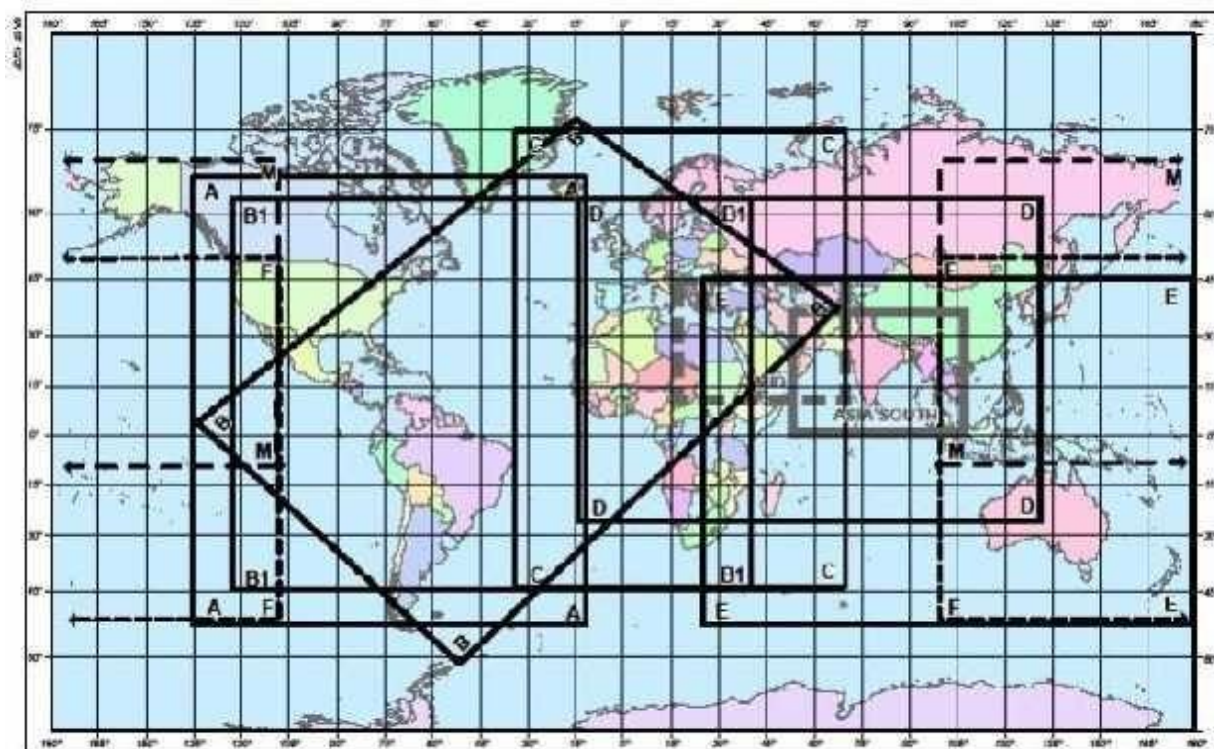
- a) METAR et SPECI (y compris les prévisions de tendance fournies par accord régional de navigation aérienne) ;



RTA 3 - Assistance météorologique à la navigation aérienne internationale

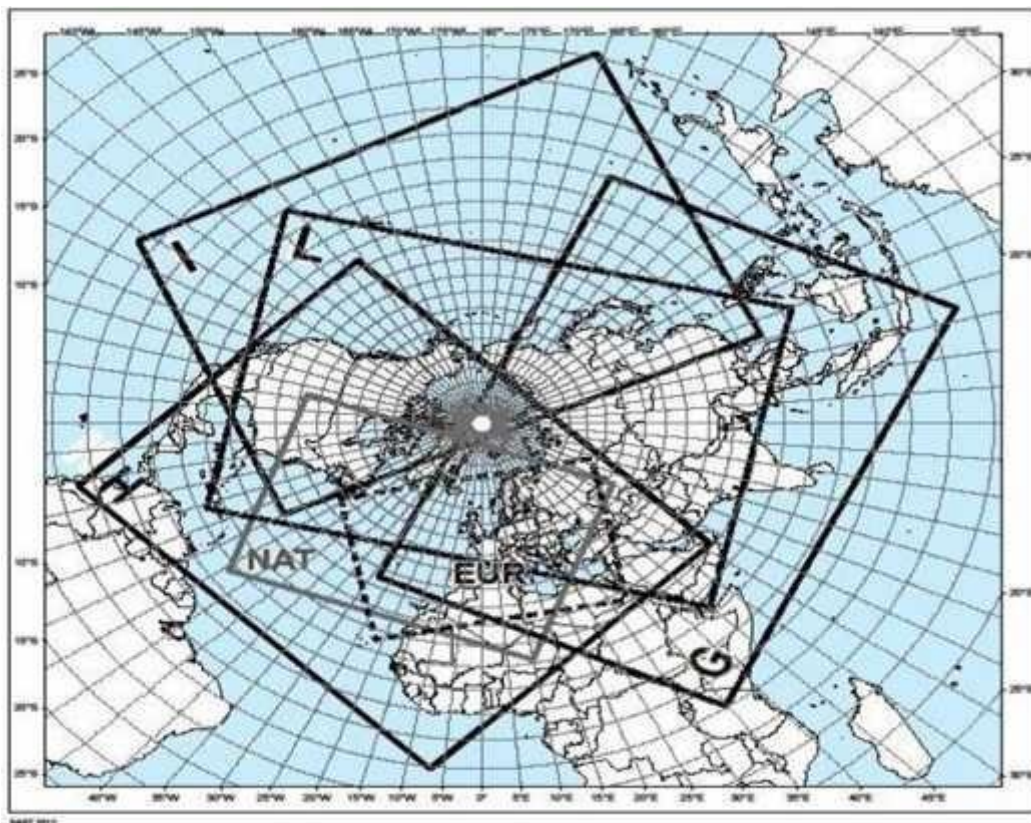
- b) TAF et TAF amendées ;
- c) renseignements SIGMET et comptes rendus en vol spéciaux qui intéressent le vol en question, à moins que ces derniers renseignements n'aient déjà fait l'objet d'un message SIGMET ;
- d) renseignements sur le vent en altitude et la température en altitude ;
- e) renseignements consultatifs sur des cendres volcaniques et des cyclones tropicaux ;
- f) autres renseignements météorologiques sous forme alphanumérique ou graphique, comme convenu entre l'administration météorologique et l'exploitant concerné.

Note. — Des orientations sur l'affichage de renseignements graphiques dans le poste de pilotage figurent dans le Doc 8896.



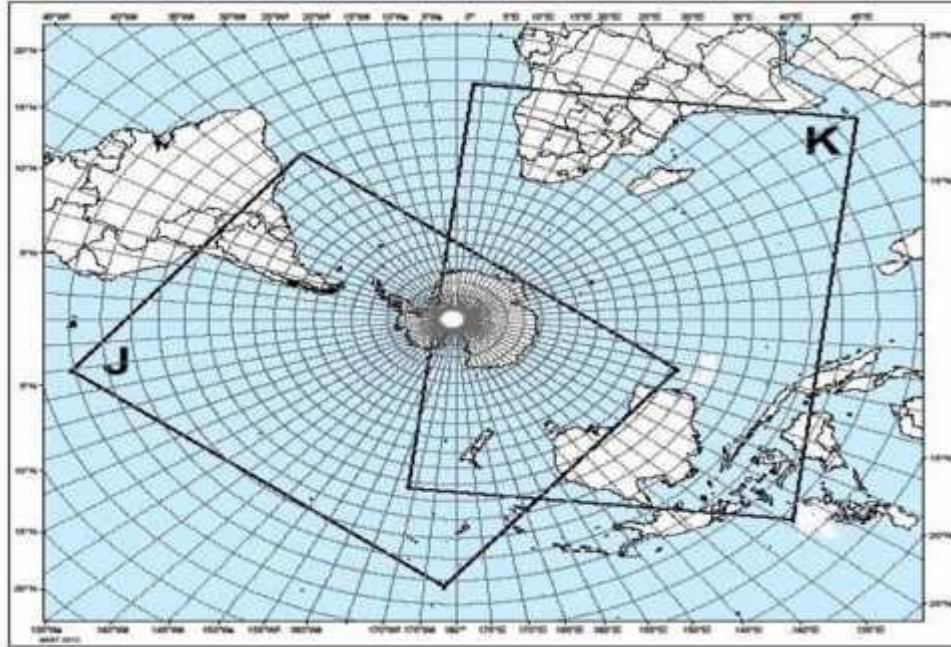
CARTE	LATITUDE	LONGITUDE	CARTE	LATITUDE	LONGITUDE
A	N6700	W13721	D	N6300	W01500
A	N6700	W01236	D	N6300	E13200
A	S5400	W01236	D	S2700	E13200
A	S5400	W13724	D	S2700	W01500
ASIA	N3600	E05300	E	N4455	E02446
ASIA	N3600	E10800	E	N4455	E18000
ASIA	0000	E10800	F	S5355	E18000
ASIA	0000	E05300	E	S5355	E02446
B	N0304	W13557	F	N5000	E10000
B	N7644	W01545	F	N5000	W11000
B	N3707	E06732	F	S5242	W11000
B	S6217	W05240	F	S5242	E10000
B1	N6242	W12500	M	N7000	E10000
B1	N6242	E04000	M	N7000	W11000
B1	S4530	E04000	M	S1000	W11000
B1	S4530	W12500	M	S1000	E10000
C	N7500	W03500	MID	N4400	E01700
C	N7500	E07000	MID	N4400	E07000
C	S4500	E07000	MID	N1000	E07000
C	S4500	W03500	MID	N1000	E01700

Figure A8-1. Zones de couverture fixes des cartes de prévisions du SMPZ — Projection de Mercator



CARTE	LATITUDE	LONGITUDE	CARTE	LATITUDE	LONGITUDE
TJR	N4633	W05634	I	N1912	E11130
TJR	N5842	T06824	I	N3330	W06012
EUR	N2621	E03325	I	N0126	W12327
TJR	N2123	W02136	I	S0647	E16601
G	N3552	W02822	L	N1205	E11449
G	N1341	E15711	L	N1518	E04500
G	S0916	E10651	L	N2020	W06900
G	S0048	E03447	L	N1413	W14338
II	N3127	W14836	NAT	N4439	W10143
H	N2411	E05645	NAT	N5042	E06017
II	S0127	W00651	NAT	N1938	E00957
II	N0133	W07902	NAT	N1711	W05406

Figure A8-2. Zones de couverture fixes des cartes de prévisions du SMPZ — Projection stéréographique polaire (hémisphère nord)



CARTE	LATITUDE	LONGITUDE
J	S0318	W17812
J	N0037	W10032
J	S2000	W03400
J	S2806	E10717
K	N1255	E05549
K	N0642	E12905
K	S2744	W16841
K	S1105	E00317

Figure A8-3. Zones de couverture fixes des cartes de prévisions du SMPZ — Projection stéréographique polaire (hémisphère sud)



APPENDICE 9. SPÉCIFICATIONS TECHNIQUES RELATIVES AUX RENSEIGNEMENTS DESTINÉS AUX SERVICES DE LA CIRCULATION AÉRIENNE, AUX SERVICES DE RECHERCHE ET DE SAUVETAGE AINSI QU' AUX SERVICES D'INFORMATION AÉRONAUTIQUE

(Voir le Chapitre 10 de ce RTA.)

1. Renseignements à fournir pour les services de la circulation aérienne

1.1 Liste de renseignements à fournir à la tour de contrôle d'aérodrome

Les renseignements météorologiques ci-après seront fournis, selon les besoins, à la tour de contrôle d'aérodrome par le centre météorologique d'aérodrome qui lui est associé :

- a) messages d'observations régulières locales, messages d'observations spéciales locales, METAR, SPECI, TAF, prévisions de tendance et amendements de ces prévisions, concernant l'aérodrome considéré ;
- b) renseignements SIGMET et AIRMET, avertissements et alertes de cisaillement du vent et avertissements d'aérodrome ;
- c) tous autres renseignements météorologiques ayant fait l'objet d'un accord local, tels que les prévisions du vent de surface pour la détermination d'éventuels changements de piste ;
- d) renseignements reçus concernant un nuage de cendres volcaniques, au sujet duquel aucun SIGMET n'a encore été établi et communiqué, comme convenu entre l'administration météorologique et l'autorité ATS concernées ;
- e) renseignements reçus concernant une activité volcanique prééruptive et/ou une éruption volcanique, comme convenu entre l'administration météorologique et l'autorité ATS concernées.

1.2 Liste de renseignements à fournir à l'organisme de contrôle d'approche

Les renseignements météorologiques ci-après seront fournis, selon les besoins, à l'organisme de contrôle d'approche par le centre météorologique d'aérodrome qui lui est associé :

- a) messages d'observations régulières locales, messages d'observations spéciales locales, METAR, SPECI, TAF, prévisions de tendance et amendements de ces prévisions, pour les aérodromes qui intéressent l'organisme de contrôle d'approche ;



RTA 3 - Assistance météorologique à la navigation aérienne internationale

- b) renseignements SIGMET et AIRMET, avertissements et alertes de cisaillement du vent et comptes rendus en vol spéciaux appropriés pour l'espace aérien qui intéresse l'organisme de contrôle d'approche et avertissements d'aérodrome ;
- c) tous autres renseignements météorologiques ayant fait l'objet d'un accord local ;
- d) renseignements reçus concernant un nuage de cendres volcaniques, au sujet duquel aucun SIGMET n'a encore été établi et communiqué, comme convenu entre l'administration météorologique et l'autorité ATS concernées ;
- e) renseignements reçus concernant une activité volcanique prééruptive et/ou une éruption volcanique, comme convenu entre l'administration météorologique et l'autorité ATS concernées.

1.3 Liste de renseignements à fournir au centre de contrôle régional et au centre d'information de vol

Les renseignements météorologiques ci-après seront fournis, selon les besoins, au centre de contrôle régional ou au centre d'information de vol par le centre de veille météorologique qui leur est associé :

- a) METAR et SPECI, comprenant les dernières valeurs de la pression aux aérodromes et à d'autres emplacements, TAF et prévisions de tendance, ainsi que les amendements de ces prévisions, pour l'ensemble de la région d'information de vol (FIR) ou de la région de contrôle (CTA) et, si le centre d'information de vol (FIC) ou le centre de contrôle régional (ACC) le demande, pour des aérodromes des FIR voisines, conformément à l'accord régional de navigation aérienne ;
- b) prévisions du vent en altitude, de la température en altitude et des phénomènes de temps significatif en route, surtout de ceux qui rendront probablement impossible le vol selon les règles de vol à vue, et amendements de ces prévisions, renseignements SIGMET et AIRMET et comptes rendus en vol spéciaux appropriés pour la FIR ou la CTA et, si cela a été déterminé par un accord régional de navigation aérienne et si le FIC ou l'ACC le demande, pour des FIR voisines ;
- c) tous autres renseignements météorologiques requis par le FIC ou l'ACC pour répondre à des demandes émanant d'aéronefs en vol ; si les renseignements demandés ne sont pas disponibles dans le centre de veille météorologique (MWO) associé, celui-ci demandera l'assistance d'un autre centre météorologique pour fournir ces renseignements ;
- d) renseignements reçus concernant un nuage de cendres volcaniques, au sujet duquel aucun SIGMET n'a encore été établi et communiqué, comme convenu entre l'administration météorologique et l'autorité ATS concernées ;
- e) renseignements reçus concernant un dégagement de matières radioactives dans l'atmosphère, comme convenu entre l'administration météorologique et l'autorité ATS concernées ;
- f) renseignements consultatifs concernant un cyclone tropical communiqués par un centre d'avis de cyclones tropicaux (TCAC) dans sa zone de responsabilité ;



RTA 3 - Assistance météorologique à la navigation aérienne internationale

- g) renseignements consultatifs concernant des cendres volcaniques communiqués par un centre d'avis de cendres volcaniques dans sa zone de responsabilité ;
- h) renseignements reçus concernant une activité volcanique prééruptive et/ou une éruption volcanique, comme convenu entre l'administration météorologique et l'autorité ATS concernées.

1.4 Fourniture de renseignements aux stations de télécommunications aéronautiques

Lorsque cela est nécessaire pour le service d'information de vol, les derniers messages d'observations et les dernières prévisions météorologiques seront fournis aux stations de télécommunications aéronautiques désignées. Une copie de ces renseignements sera remise, selon les besoins, au FIC ou à l'ACC.

1.5 Forme des renseignements

1.5.1 les messages d'observations régulières locales, les messages d'observations spéciales locales, les METAR, les SPECI, les TAF, les prévisions de tendance, les renseignements SIGMET et AIRMET, les prévisions du vent en altitude et de la température en altitude et les amendements de ces prévisions doivent être fournis aux organismes des services de la circulation aérienne dans la forme dans laquelle ils sont établis, diffusés aux autres centres météorologiques d'aérodrome ou MWO, ou reçus d'autres centres météorologiques d'aérodrome ou MWO, à moins qu'il n'en soit convenu autrement par accord local.

1.5.2 Lorsque des données en altitude aux points de grille traitées par ordinateur sont mises à la disposition des organismes des services de la circulation aérienne sous forme numérique pour être utilisées dans des ordinateurs des services de la circulation aérienne, les dispositions concernant le contenu, la présentation et la transmission de ces données fassent l'objet d'un accord entre l'administration météorologique et l'autorité ATS compétente. Les données doivent normalement être fournies aussitôt que possible après que le traitement des prévisions est terminé.

2. Renseignements à fournir aux services de recherche et de sauvetage

2.1 Liste de renseignements

Les renseignements à fournir aux centres de coordination de sauvetage comprendront les conditions météorologiques qui régnaient à la dernière position connue d'un aéronef manquant et sur la route prévue de cet aéronef, notamment :

- a) les phénomènes de temps significatif en route ;
- b) la nébulosité et le type des nuages, en particulier les cumulonimbus ; la hauteur de leur base et de leur sommet ;
- c) la visibilité et les phénomènes qui réduisent la visibilité ;
- d) le vent de surface et le vent en altitude ;



RTA 3 - Assistance météorologique à la navigation aérienne internationale

- e) l'état du sol, en particulier tout enneigement ou inondation ;
- f) la température superficielle de la mer, l'état de la mer, toute étendue de glace, et les courants marins, si ces éléments sont pertinents pour la zone où ont lieu les recherches ;
- g) la valeur de la pression au niveau de la mer.

2.2 Renseignements à fournir sur demande

2.2.1 à la demande du centre de coordination de sauvetage, le centre météorologique d'aérodrome doit prendre des dispositions pour obtenir les éléments de la documentation de vol qui a été fournie à l'aéronef disparu ainsi que tous les amendements de la prévision qui ont été transmis à l'aéronef en vol.

2.2.2 Pour faciliter les opérations de recherche et de sauvetage, le centre météorologique d'aérodrome fournisse sur demande :

- a) des renseignements complets et détaillés sur les conditions météorologiques actuelles et prévues dans la zone des recherches ;
- b) les conditions actuelles et prévues en route, à l'aller et au retour, pour les vols des aéronefs de recherche entre l'aérodrome à partir duquel les recherches sont effectuées et le lieu des recherches.

2.2.3 à la demande du centre de coordination de sauvetage, le centre météorologique d'aérodrome ou le centre de veille météorologique désigné fournisse ou prenne des dispositions pour que les renseignements météorologiques nécessaires doivent fournis aux navires qui participent aux opérations de recherche et de sauvetage.

3. Renseignements à fournir aux organismes des services d'information aéronautique

3.1 Liste de renseignements

Les renseignements ci-après seront fournis, selon les besoins, aux organismes des services d'information aéronautique :

- a) renseignements sur les services météorologiques destinés à la navigation aérienne internationale, à inclure dans les publications information aéronautique appropriées ;

Note. — Des détails concernant ces renseignements sont donnés dans le PANS-AIM, Appendice 3, Partie 1, GEN 3.5, et Partie 3, AD 2.2, 2.11, 3.2 et 3.11.

- b) renseignements nécessaires pour l'établissement de NOTAM ou d'ASHTAM, notamment des renseignements surs :

1) la création, la suppression et les modifications importantes du fonctionnement de services météorologiques aéronautiques. Ces renseignements doivent être communiqués à l'organisme des services d'information aéronautique avant la date d'entrée en vigueur, avec un préavis suffisant pour permettre l'établissement des NOTAM conformément au RTA 15, § 6.3.2.2 et 6.3.2.3 ;



RTA 3 - Assistance météorologique à la navigation aérienne internationale

2) l'apparition d'une activité volcanique ;

Note. — Les renseignements spécifiques requis sont indiqués au Chapitre 3, § 3.3.2, et au Chapitre 4, § 4.8.

3) un dégagement de matières radioactives dans l'atmosphère, comme convenu entre l'administration météorologique et l'autorité de l'aviation civile concernées ;

Note. — Les renseignements spécifiques requis sont indiqués au Chapitre 3, § 3.4.2, alinéa g).

c) renseignements nécessaires à l'établissement de circulaires d'information aéronautique, notamment des renseignements sur :

1) les modifications importantes qu'il est prévu d'apporter dans les procédures, les services et les installations météorologiques aéronautiques ;

2) l'incidence de certains phénomènes météorologiques sur les opérations aériennes.



APPENDICE 10. SPÉCIFICATIONS TECHNIQUES RELATIVES AUX BESOINS EN MOYENS DE COMMUNICATION ET À L'UTILISATION DE CES MOYENS

(Voir le Chapitre 11 de ce RTA.)

1. Besoins spécifiques en moyens de communication

1.1 Exigences en matière de durées d'acheminement des renseignements météorologiques d'exploitation

La durée d'acheminement des messages et bulletins contenant des renseignements météorologiques d'exploitation sera inférieure à 5 minutes, à moins qu'il n'en soit décidé autrement par accord régional de navigation aérienne.

1.2 Données aux points de grille pour les services ATS et les exploitants

1.2.1 Lorsque des données en altitude aux points de grille sous forme numérique sont mises à la disposition des services de la circulation aérienne pour être utilisées dans leurs ordinateurs, les dispositions concernant la transmission de ces données fassent l'objet d'un accord entre l'administration météorologique et l'autorité ATS compétente.

1.2.2 Lorsque des données en altitude aux points de grille sous forme numérique sont mises à la disposition des exploitants pour la planification des vols par ordinateur, les dispositions relatives à la transmission de ces données doivent être convenues entre le centre mondial de prévisions de zone concerné, l'administration météorologique et les exploitants concernés.

2. Utilisation des communications du service fixe aéronautique et de l'internet public

2.1 Bulletins météorologiques sous forme alphanumérique

2.1.1 Composition des bulletins

Pour les échanges de renseignements météorologiques d'exploitation, il est nécessaire de recourir, toutes les fois que cela sera possible, à des bulletins récapitulatifs contenant des renseignements météorologiques de même type.

2.1.2 Heure de dépôt des bulletins

Les bulletins météorologiques nécessaires pour les diffusions à horaire fixe doivent être déposés régulièrement et aux heures prescrites. Les METAR doivent être déposés, aux fins de transmission, au plus tard 5 minutes après l'heure à laquelle l'observation a été effectuée. Les TAF doivent être déposés, aux fins de transmission, au plus tôt une heure avant le début de leur période de validité.

2.1.3 En-têtes des bulletins

Les bulletins météorologiques contenant des renseignements météorologiques d'exploitation qui doivent être transmis par l'intermédiaire du service fixe aéronautique ou de l'Internet public porteront un en-tête composé des éléments ci-après :

- a) un groupe d'identification à quatre lettres et deux chiffres ;



RTA 3 - Assistance météorologique à la navigation aérienne internationale

- b) l'indicateur d'emplacement à quatre lettres de l'OACI correspondant à l'emplacement géographique du centre météorologique d'origine ou responsable de la constitution du bulletin météorologique ;
- c) un groupe jour-heure ;
- d) si cela est nécessaire, un indicateur à trois lettres.

Note 1. — Des spécifications détaillées relatives à la forme et à la teneur de l'en-tête figurent dans le Manuel du système mondial de télécommunications (OMM no 386) ; elles sont reproduites dans le Manuel des pratiques de météorologie aéronautique (Doc 8896).

Note 2. — Les indicateurs d'emplacement de l'OACI figurent dans le Doc 7910, Indicateurs d'emplacement.

2.1.4 Transmission de bulletins contenant des renseignements météorologiques d'exploitation

Les bulletins météorologiques contenant des renseignements météorologiques d'exploitation doivent être transmis par le service fixe aéronautiques (SFA)

2.2 Produits du système mondial de prévisions de zone (SMPZ)

(Sans objet)

3. Utilisation des communications du service mobile aéronautique

3.1 Teneur et format des messages d'observations météorologiques

3.1.1 La teneur et le format des messages d'observations, des prévisions et des renseignements SIGMET transmis aux aéronefs seront conformes aux dispositions des Chapitres 4, 6 et 7 du présent RTA.

3.1.2 La teneur et le format des comptes rendus en vol transmis par des aéronefs seront conformes aux dispositions du Chapitre 5 de la présente Annexe et des Procédures pour les services de navigation aérienne — RTA PANS-ATM, Appendice 1.

3.2 Teneur et forme des bulletins météorologiques

Un bulletin météorologique transmis par l'intermédiaire du service mobile aéronautique ne sera pas modifié quant au fond par rapport au bulletin d'origine.

4. Utilisation du service de liaison de données aéronautique — D-VOLMET

(Sans objet)



SUPPLÉMENT A. MESURES ET OBSERVATIONS — PRÉCISION SOUHAITABLE DU POINT DE VUE OPÉRATIONNEL

Note. — Les indications qui figurent dans le présent tableau se rapportent au Chapitre 2, §2.2

— Fourniture, utilisation, gestion de la qualité et interprétation des renseignements météorologiques, en particulier le § 2.2.7, et au Chapitre 4 — Observations et messages d'observations météorologiques.

<i>Éléments à observer</i>	<i>Précision souhaitable du point de vue opérationnel*</i>
Vent de surface moyen	Direction : $\pm 10^\circ$ Vitesse : jusqu'à 5 m/s (10 kt) : $\pm 0,5$ m/s (1 kt) Au-delà de 5 m/s (10 kt) : ± 10 %
Variations par rapport au vent de surface moyen	± 1 m/s (2 kt) pour les composantes longitudinale et transversale
Visibilité	Jusqu'à 600 m : ± 50 m Entre 600 et 1 500 m : ± 10 % Au-delà de 1 500 m : ± 20 %
Portée visuelle de piste	Jusqu'à 400 m : ± 10 m Entre 400 et 800 m : ± 25 m Au-delà de 800 m : ± 10 %
Nébulosité	± 1 octa
Hauteur des nuages	Jusqu'à 100 m (330 ft) : ± 10 m (33 ft) Au-delà de 100 m (330 ft) : ± 10 %
Température de l'air et température du point de rosée	± 1 °C
Valeur de la pression (QNH, QFE)	$\pm 0,5$ hPa

* La précision souhaitable du point de vue opérationnel n'est pas une exigence opérationnelle ;
il s'agit d'un objectif exprimé par les exploitants.

Note. — Des éléments indicatifs sur les incertitudes de la mesure ou de l'observation figurent dans le Guide des instruments et des méthodes d'observation météorologiques (OMM n o 8).

SUPPLÉMENT B. PRÉVISIONS — PRÉCISION SOUHAITABLE DU POINT DE VUE OPÉRATIONNEL

Note 1. — Les indications qui figurent dans le présent tableau se rapportent au Chapitre 2, § 2.2, en particulier le § 2.2.8, et au Chapitre 6.

Note 2. — Si la précision des prévisions se situe dans la plage indiquée dans la deuxième colonne pour le pourcentage de cas indiqué dans la troisième colonne, l'effet des erreurs de prévision n'est pas jugé grave par rapport aux effets des erreurs de navigation et d'autres incertitudes opérationnelles.

<i>Éléments à prévoir dépassés</i>	<i>Précision souhaitable du point de vue opérationnel</i>	<i>Pourcentage minimal de cas où ces limites ne doivent pas être</i>
TAF		
Direction du vent	±20°	80 % des cas
Vitesse du vent	±2,5 m/s (5 kt)	80 % des cas
Visibilité	Jusqu'à 800 m : ±200 m Entre 800 m et 10 km : ±30 %	80 % des cas
Précipitations	Présence ou absence	80 % des cas
Nébulosité	Une catégorie au-dessous de 450 m (1 500 ft) Présence ou absence de nuages BKN ou OVC entre 450 m (1 500 ft) et 3 000 m (10 000 ft)	70 % des cas
Hauteur des nuages	Jusqu'à 300 m (1 000 ft) : ±30 m (100 ft) Entre 300 m (1 000 ft) et 3 000 m (10 000 ft) : ±30 %	70 % des cas
Température de l'air	±1 °C	70 % des cas
PRÉVISIONS DE TENDANCE		
Direction du vent	±20°	90 % des cas
Vitesse du vent	±2,5 m/s (5 kt)	90 % des cas
Visibilité	Jusqu'à 800 m : ±200 m Entre 800 m et 10 km : ±30 %	90 % des cas
Précipitations	Présence ou absence	90 % des cas



RTA 3 - Assistance météorologique à la navigation aérienne internationale

<i>Éléments à prévoir dépassés</i>	<i>Précision souhaitable du point de vue opérationnel</i>	<i>Pourcentage minimal de cas où ces limites ne doivent pas être</i>
Nébulosité	Une catégorie au-dessous de 450 m (1 500 ft) Présence ou absence de nuages BKN ou OVC entre 450 m (1 500 ft) et 3 000 m (10 000 ft)	90 % des cas
Hauteur des nuages	Jusqu'à 300 m (1 000 ft) : ± 30 m (100 ft) Entre 300 m (1 000 ft) et 3 000 m (10 000 ft) : ± 30 %	90 % des cas

PRÉVISIONS POUR LE DÉCOLLAGE

Direction du vent	$\pm 20^\circ$	90 % des cas
Vitesse du vent	Jusqu'à 12,5 m/s (25 kt) : $\pm 2,5$ m/s (5 kt)	90 % des cas
Température de l'air	± 1 °C	90 % des cas
Pression (QNH)	± 1 hPa	90 % des cas

PRÉVISIONS DE ZONE, DE VOL ET DE ROUTE

Température en altitude	± 2 °C (Moyenne pour 900 km [500 NM])	90 % des cas
Humidité relative	± 20 %	90 % des cas
Vents en altitude	± 5 m/s (10 kt) (Module de la différence vectorielle pour 900 km [500 NM])	90 % des cas
Phénomènes météorologiques en route significatifs et nuages	Présence ou absence Emplacement : ± 100 km (60 NM) Étendue verticale : ± 300 m (1 000 ft) Niveau de vol de la tropopause : ± 300 m (1 000 ft) Niveau de vent maximal : ± 300 m (1 000 ft)	80 % des cas 70 % des cas 70 % des cas 80 % des cas 80 % des cas

SUPPLÉMENT C. SÉLECTION DE CRITÈRES APPLICABLES AUX MESSAGES D'OBSERVATIONS D'AÉRODROME

SUPPLÉMENT C. SÉLECTION DE CRITÈRES APPLICABLES AUX MESSAGES D'OBSERVATIONS D'AÉRODROME

(Les indications qui figurent dans le présent tableau se rapportent au Chapitre 4 et à l'Appendice 3.)

Spécifications	Vent de surface		Visibilité (VIS)		Porte visuelle de piste ¹		Temps présent	Néages				Température	Pression (QNH, QFE)		Renseignements supplémentaires					
	Variations de direction ²		Variations de vitesse ²		Variations de direction ³			Tendance posée ⁴		Nébulosité			Type ⁵	Paramètres signalés		Mis à jour si changements > amplitude convenue	Paramètres à indiquer			
Message d'observation régulière ou spéciale locale	≥ 90° et < 180°		Dépassant la vitesse moyenne d'au moins : ≥ 5 m/s (10 kt)	Règle générale	Cas spéciaux VIS minimale * VIS dominante		Tendance posée ⁴		Couches indiquées si le ciel est couvert				Pas de critères	QNH, QFE ⁶	OUI	Tous ⁷				
	Vitesse moyenne				VIS minimale < 1 500 m ou < 0,5 x VIS dominante	VIS variable et VIS dominante et indétectable	[E _(AAR) - E _{(RPO)]}		Couche la plus basse	Couche située immédiatement au-dessus	Couche située immédiatement au-dessous	CB ⁸ ou TCU					Identification	Tous ⁹	2B	4B
METAR/SPECI	VRB (pas les extrêmes)	Moyenne + 2 directions extrêmes	VRB (pas les extrêmes)	Vitesse minimale et maximale			VIS le long de la piste	GO	GO	1 min	Pas de tendance observée (x N x)		Augmentation (+ U x) ou diminution (+ D x)		Pas de critères				QNH	Non
Échelles de communication des observations pour tous les messages	Direction en trois chiffres arrondis aux 10 degrés les plus proches (degrés 1-4 au chiffre inférieur, degrés 5-9 au chiffre supérieur)		Vitesse en 1 m/s ou 1 kt	SI	Échelon applicable		SI	Échelon applicable		Arondi en degrés entiers ou chiffre supérieur pour décimale 5				En hPa entiers ¹¹ arrondis au chiffre inférieur pour décimales 1-5		GO				
	2/10 min ¹²		2/10 min ¹²	2 min ¹³	10 min ¹⁴	1 min	GO	GO	1 min	Pas de tendance disponible la tendance soit être prise		Tous ⁹		2B	4B	Tous ⁹	CB, TCU	QNH <td>Non</td> <td>WX n'est ayant de l'importance pour l'exploitation et classement du vent¹⁰</td>	Non	WX n'est ayant de l'importance pour l'exploitation et classement du vent ¹⁰
	10 min		10 min	10 min	10 min	10 min	GO	GO	10 min	Pas de tendance disponible la tendance soit être prise		Tous ⁹		2B	4B	Tous ⁹	CB, TCU	QNH <td>Non</td> <td>WX n'est ayant de l'importance pour l'exploitation et classement du vent¹⁰</td>	Non	WX n'est ayant de l'importance pour l'exploitation et classement du vent ¹⁰
	Direction en trois chiffres arrondis aux 10 degrés les plus proches (degrés 1-4 au chiffre inférieur, degrés 5-9 au chiffre supérieur)		Vitesse en 1 m/s ou 1 kt	SI	Échelon applicable		SI	Échelon applicable		Arondi en degrés entiers ou chiffre supérieur pour décimale 5				En hPa entiers ¹¹ arrondis au chiffre inférieur pour décimales 1-5		GO				
	VIS < 800 m 800 m ≤ VIS < 3 000 m 3 000 m ≤ VIS < 10 km VIS ≥ 10 km		50 m 100 m 1 km Aucun, indiqué comme 10 km ou par CAVOK	SI	Échelon applicable		SI	Échelon applicable		Arondi en degrés entiers ou chiffre supérieur pour décimale 5				En hPa entiers ¹¹ arrondis au chiffre inférieur pour décimales 1-5		GO				

Notes —

1. Considéré pour les 10 dernières minutes (exception : si la période de 10 minutes comprend une discontinuité marquée [c'est-à-dire changements de la porte visuelle de piste ou déplacements de 175, 300, 550 ou 800 m, durant ≥ 2 minutes] utiliser seulement les données après la discontinuité). Une convention schématisée simple est employée pour illustrer les parties de la période de 10 minutes avant l'observation qui sont pertinentes pour les critères de porte visuelle de piste, c'est-à-dire AB, BC et AC.
2. Couche composée de CB et TCU avec une base commune à indiquer comme « CB ».
3. Considéré pour les 10 dernières minutes (exception : si la période de 10 minutes comprend une discontinuité marquée [c'est-à-dire si la direction change de ≥ 30° avec une vitesse de ≥ 5 m/s ou si la vitesse change de ≥ 5 m/s, pendant ≥ 2 minutes] utiliser seulement les données après la discontinuité).
4. E et Y à plusieurs directions, la direction ayant le plus d'importance en exploitation est employée.
5. En prenant $\bar{E}_{(AAR)}$ = valeur moyenne sur 5 minutes de la porte visuelle de piste pendant la période AB et $\bar{E}_{(RPO)}$ = valeur moyenne sur 5 minutes de la porte visuelle de piste pendant la période BC.
6. CB (cumulonimbus) et TCU (cumulus tougeonnant = cumulus congestus de grande extension verticale), si pas déjà indiqué comme l'une des autres couches.
7. Calcul de la moyenne de temps, pour les valeurs moyennes et, s'il y a lieu, période de référence pour les valeurs extrêmes, indiquée dans le coin supérieur gauche.
8. D'après le Manuel des codes (OMM n° 306), Volume I, Partie A — Codes alphanumériques, § 15.5.5 : « Il est recommandé d'utiliser des systèmes de mesure du vent tels que la vitesse de pointe des rafales représente une moyenne sur trois secondes. »
9. GO = sans objet.
10. QFE à indiquer au besoin. L'altitude de référence pour QFE devrait être l'altitude de l'aérodrome sauf pour les pistes avec approche de précision et les pistes avec approche circoque dont le seuil est ≥ 2 m (7 ft) au-dessus ou au-dessous de l'altitude de l'aérodrome, lorsque le niveau de référence devrait être l'altitude du seuil perfrorme.
11. Comme indiqué au § 4.8 de l'Appendice 3.
12. Aussi températures de la surface de la mer et état de la mer ou hauteur de vagues significatives provenant de plates-formes en mer en conformité avec l'accord régional de navigation aérienne.
13. Indiquer si RVR est ou VIS < 1 500 m, mètres pour les évaluations 50 et 2 000 m.
14. Pour l'atterrissage aux aérodromes avec pistes avec approche de précision et altitude du seuil ≥ 15 m sous l'altitude de l'aérodrome, employer comme référence l'altitude du seuil.
15. Mesuré en 0,1 kPa.

SUPPLÉMENT D. CONVERSION DES INDICATIONS D'UN SYSTÈME D'INSTRUMENTS EN PORTÉE VISUELLE DE PISTE ET EN VISIBILITÉ

(Voir l'Appendice 3, § 4.3.5, de ce RTA.)

1. La conversion des indications d'un système d'instruments en portée visuelle de piste et en visibilité se fonde sur la loi de Koschmieder ou sur la loi d'Allard, selon que l'on peut s'attendre que le pilote obtienne son guidage visuel principalement à partir de la piste et de ses marques ou à partir des feux de piste. Afin de normaliser les évaluations de la portée visuelle de piste, le présent supplément donne des éléments indicatifs sur l'utilisation et l'application des principaux facteurs de conversion à utiliser lors de ces calculs.

2. Dans la loi de Koschmieder, l'un des facteurs dont il faut tenir compte est le seuil de contraste du pilote. Il est convenu que la constante à utiliser pour ce facteur est 0,05 (sans dimension).

3. Dans la loi d'Allard, le facteur correspondant est le seuil d'éclairement. Ce seuil n'est pas une constante, mais une fonction continue qui dépend de la luminance du fond. Le rapport convenu à utiliser dans les systèmes d'instruments à réglage continu du seuil d'éclairement par un détecteur de luminance de fond est représenté par la courbe de la Figure D-1. Il vaut mieux utiliser une fonction continue qui se rapproche de la fonction en escalier illustrée par cette figure, en raison de sa plus grande précision, que la fonction en escalier décrite au § 4.

4. Dans les systèmes d'instruments sans réglage continu du seuil d'éclairement, il est commode d'utiliser quatre valeurs de seuil d'éclairement, également espacées, avec des plages correspondantes convenues de luminance du fond, mais la précision sera moindre. Les quatre valeurs sont représentées graphiquement dans la Figure D-1 sous forme de fonction en escalier ; pour plus de clarté, elles sont aussi représentées dans le Tableau D-1.

Note 1. — Des renseignements et des éléments indicatifs sur les feux de piste à utiliser pour l'évaluation de la portée visuelle de piste figurent dans le Manuel des méthodes d'observation et de compte rendu de la portée visuelle de piste (Doc 9328).

Note 2. — Conformément à la définition de la visibilité pour l'exploitation aéronautique, l'intensité lumineuse à utiliser pour l'évaluation de la visibilité est voisine de 1 000 candelas.

Tableau D-1. Niveaux de seuil d'éclairement

<i>Conditions</i>	<i>Seuil d'éclairement (lux)</i>	<i>Luminance du fond (cd/m²)</i>
Nuit	8×10^{-7}	≤ 50
Période intermédiaire	10^{-5}	51-999
Jour normal	10^{-4}	1 000 - 12 000
Jour brillant (brouillard lumineux)	10^{-3}	> 12 000

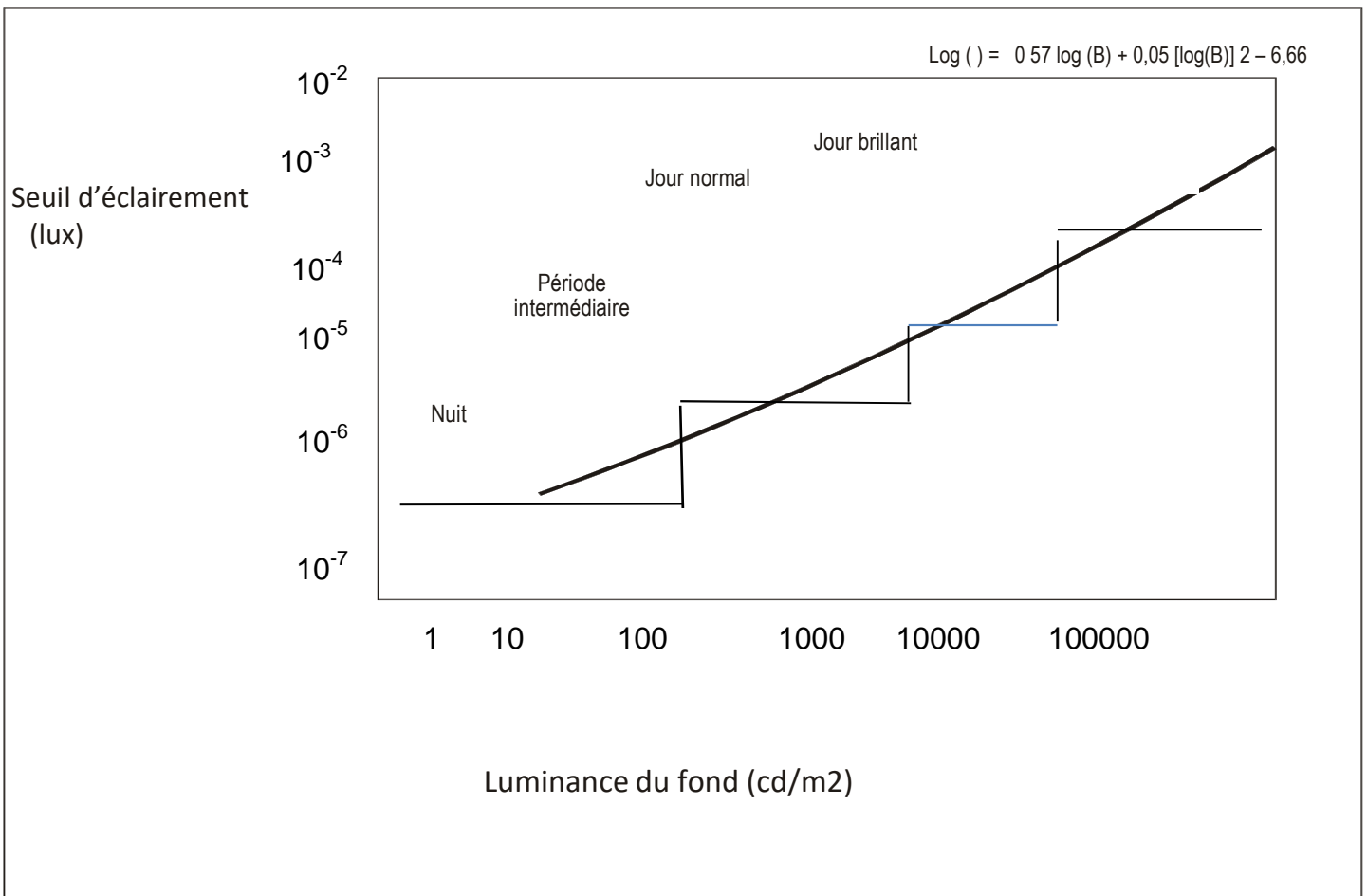


Figure D-1. Relation entre le seuil d'éclairement *ET* (lux) et la luminance du fond *B* (cd/m²)



SUPPLÉMENT E. ÉCHELLES DE VALEURS ET RÉOLUTIONS SPATIALES DES RENSEIGNEMENTS CONSULTATIFS SUR LA MÉTÉOROLOGIE DE L'ESPACE

Note. — Les indications du tableau ci-dessous se rapportent à l'Appendice 2, § 6.1, Renseignements consultatifs sur la météorologie de l'espace.

Élément		Echelle de valeurs	Résolution
Niveau de vol touché par la radiation :		250-600	10
Longitude : (degrés)		000 - 180	15
Latitude : (degrés)		00-90	10
Bande de latitude :	Hautes latitudes de l'hémisphère nord (HNH)	N9000 - N6000	30
	Latitudes moyennes de l'hémisphère nord (MNH)	N6000 - N3000	
	Latitudes équatoriales de l'hémisphère nord (EQN)	N3000 - N0000	
	Latitudes équatoriales de l'hémisphère sud (EQS)	S0000 - S3000	
	Latitudes moyennes de l'hémisphère sud (MSH)	S3000 - S6000	
	Hautes latitudes de l'hémisphère sud (HSH)	S6000 - S9000	

FIN